

PENGUMUMAN TRAFIK

MAKLUMAN TERKINI PELAN PENGURUSAN TRAFIK UNTUK PEMBINAAN MRT SSP SEPANJANG BANDAR SRI DAMANSARA, PERSIARAN INDUSTRI, DAMANSARA DAMAI, PERSIARAN DAGANG DAN LAMAN RIMBUNAN KEPONG

07 JANUARI 2019

1. LANJUTAN PENUTUPAN JALAN CEMPAKA, BANDAR SRI DAMANSARA

Tarikh	09 Januari – 02 April 2019
Masa	24 jam
Jangka masa	3 bulan
Tujuan	Menjalankan kerja-kerja pengalihan utiliti, pembinaan tiang MRT dan sebarang kerja berkaitan

Untuk makluman, penutupan satu (1) lorong **secara berkala** di Jalan Cempaka akan dilanjutkan dari **09 Januari 2019 sehingga 02 April 2019**. Tempoh masa untuk kerja-kerja adalah **24 jam selama 3 bulan**.

Penutupan ini adalah sepanjang 300 meter secara berperingkat. Semasa penutupan, satu (1) lorong akan dibuka pada setiap masa. Pemandu akan dilencongkan ke jalan bertentangan menggunakan kaedah “**BERHENTI**” dan “**JALAN**” (seperti yang ditunjukkan anak panah **HIJAU** dalam peta).

Pemandu dinasihatkan untuk mematuhi arahan papan tanda trafik dan pengawal bendera yang bertugas. Untuk maklumat lanjut, sila rujuk peta.

.....

1. CONTINUATION OF LANE CLOSURE ALONG JALAN CEMPAKA, BANDAR SRI DAMANSARA

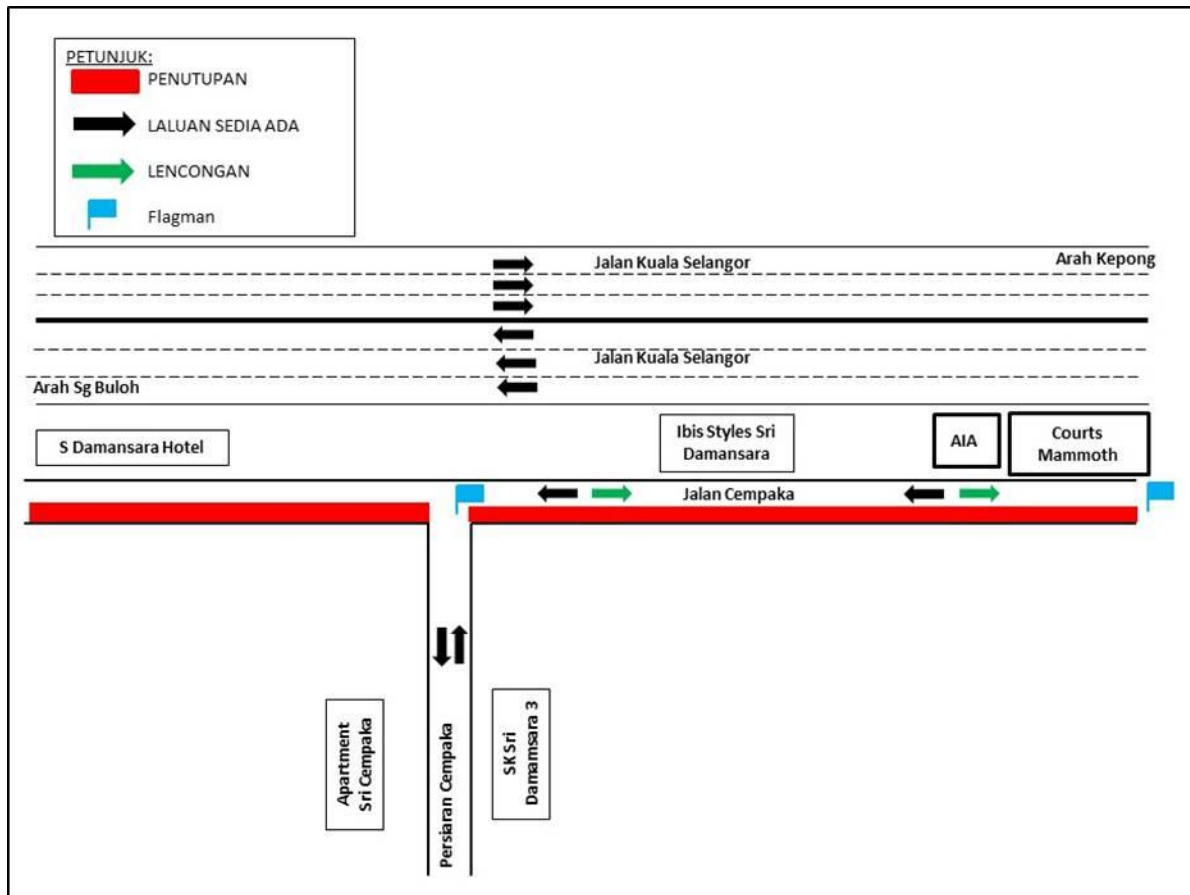
Date	09 January – 02 April 2019
Time	24 hours
Duration	3 months
Reason	To facilitate utilities relocation, MRT pier construction and any other related works for MRT

There will be continuation of one (1) lane closure **intermittently** along Jalan Cempaka, Bandar Sri Damansara from **09 January 2019 until 02 April 2019**. Construction works will be for **24 hours for 3 months**.

The closure is for a stretch of 300 meters and by stages. During this closure, there will be one (1) lane made available, and motorists will be diverted to opposite lane by flagmen at both end (Jalan Cempaka-bound) using the “**STOP**” and “**GO**” method of traffic flow (as indicated

in **GREEN** arrows in map).

Motorists are advised to follow the traffic signage and flagmen during closure.



MAP 1: CONTINUATION OF LANE CLOSURE ALONG JALAN CEMPAKA, BANDAR SRI DAMANSARA

2. LANJUTAN PENUTUPAN LORONG DI SEPANJANG JALAN PERSIARAN INDUSTRI (ARAH KEPONG)

Tarikh	09 Januari – 02 April 2019
Masa	10:00 malam – 6:00 pagi ; 10:00 malam – 8:00 pagi
Jangka masa	3 bulan
Tujuan	Menjalankan kerja-kerja pengalihan utiliti, Stesen MRT Sri Damansara West dan sebarang kerja berkaitan

Untuk makluman, penutupan satu (1) lorong **secara berkala** di sepanjang Jalan Persiaran Industri (Arah Kepong) akan dilanjutkan dari **09 Januari 2019 sehingga 02 April 2019**. Tempoh masa untuk kerja-kerja adalah seperti berikut **selama 3 bulan**:

Ahad hingga Jumaat: 10:00 malam – 6:00 pagi

Sabtu dan cuti umum: 10:00 malam – 08:00 pagi

Penutupan lorong akan dilaksanakan secara berperingkat bagi setiap 100 meter. Semasa penutupan, pemandu menggunakan Persiaran Industri akan dilencongkan ke lorong bertentangan oleh pengawal bendera dengan menggunakan kaedah "**BERHENTI**" dan "**JALAN**" (seperti ditunjukkan oleh anak panah **UNGU** dalam peta di bawah).

Pengguna jalan raya dinasihatkan untuk mematuhi arahan papan trafik dan pengawal bendera yang bertugas. Sila rujuk peta di bawah untuk maklumat lanjut.

2. CONTINUATION OF LANE CLOSURE ALONG PERSIARAN INDUSTRI (KEPONG-BOUND)

Date	09 January – 02 April 2019
Time	10:00 PM – 6:00 AM ; 10:00 PM – 8:00 AM
Duration	3 months
Reason	To facilitate utilities relocation, Sri Damansara West Station and any other related works for MRT

There will be continuation of one (1) lane closure **intermittently** along Persiaran Industri (Kepong-bound) from **09 January 2019 to 02 April 2019**. Construction works will be as per the following time **for 3 months**:

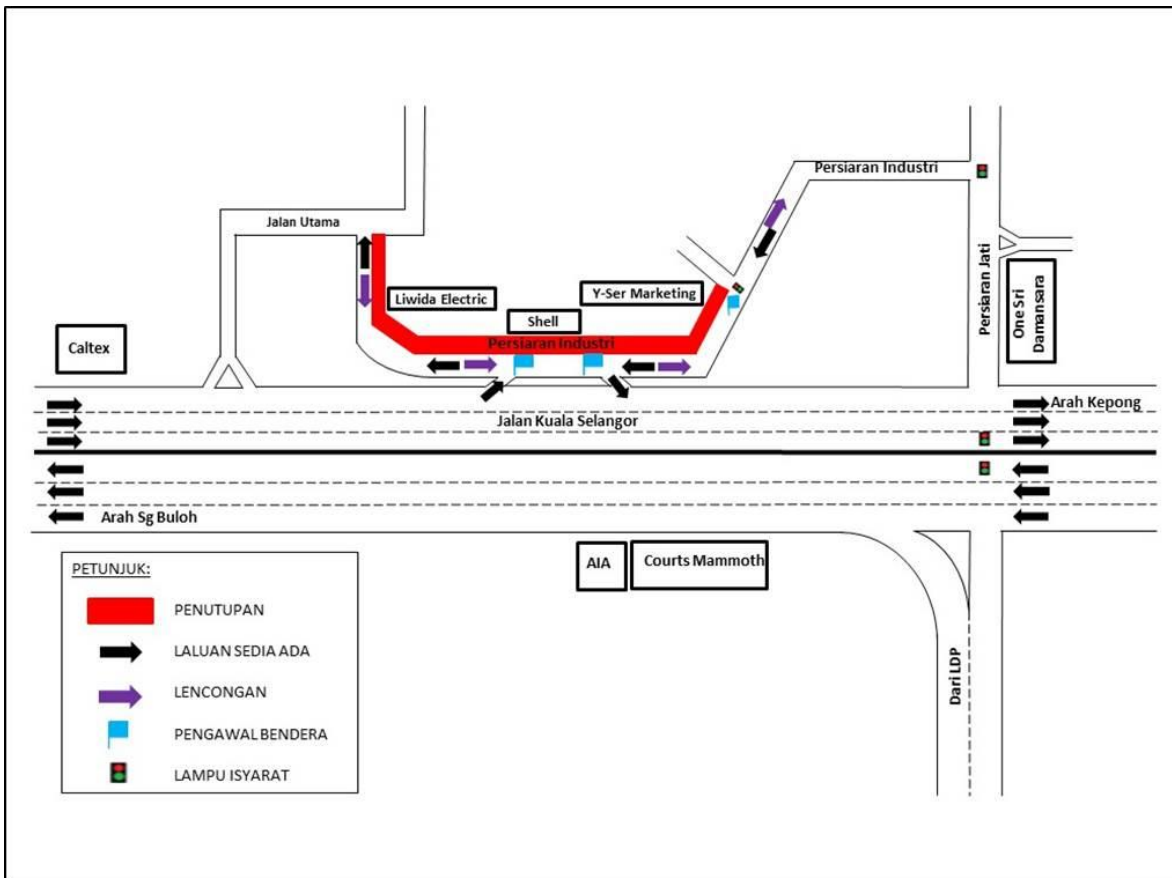
Sunday to Friday: 10:00 pm – 6:00 am

Saturday and public holiday: 10:00 pm – 08:00 am

The lane closure will be implemented by stages for a stretch of 100 metres. During the closure, motorists using Persiaran Industri will be diverted to the opposite lane by flagmen at both ends

using "STOP" and "GO" method (indicated as **PURPLE** arrows in map below).

Motorists are advised to follow the traffic signage and flagmen during road closure.



MAP 2: CONTINUATION OF LANE CLOSURE ALONG PERSIARAN INDUSTRI (KEPONG-BOUND)

3. LANJUTAN PENUTUPAN LORONG DI JALAN PJU 10/10E DAN JALAN PJU 10/2A, DAMANSARA DAMAI

Tarikh	09 Januari – 02 April 2019
Masa	10:00 malam – 6:00 pagi
Jangka masa	3 bulan
Tujuan	Menjalankan kerja-kerja pengalihan utiliti, Stesen MRT Damansara Damai dan sebarang kerja berkaitan

Untuk makluman, penutupan penuh **secara berkala** di sepanjang Jalan PJU 10/10E dan Jalan PJU 10/2A akan dilanjutkan dari **09 Januari 2019 sehingga 02 April 2019**. Tempoh masa untuk kerja-kerja akan bermula dari **10.00 malam – 6.00 pagi, selama 3 bulan**.

Penutupan ini adalah secara berperingkat dan sepanjang 100 meter. Semasa penutupan dijalankan, pengguna jalan dari Jalan PJU 10/10E akan dilencongkan ke kanan Jalan PJU10/10A sebelum 'Gereja Presbyterian Logos', hala terus kemudian belok kiri ke Jalan PJU 10/10D dan PJU10/3D sebelum kembali ke Jalan PJU 10/2A (seperti yang ditunjukkan anak panah **UNGU** di dalam peta).

Pemandu dinasihatkan untuk mematuhi arahan papan tanda trafik dan pengawal bendera yang bertugas. Untuk maklumat lanjut sila rujuk peta di bawah.

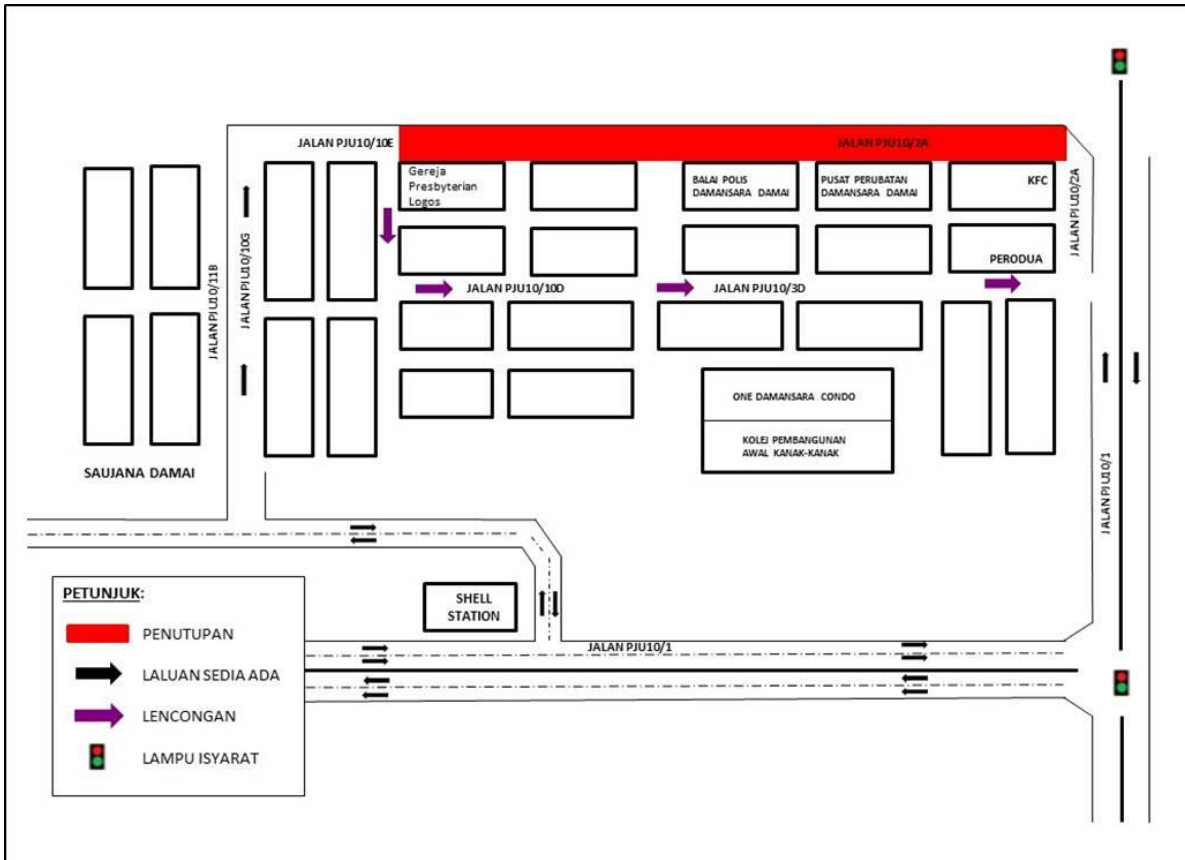
3. CONTINUATION OF FULL LANE CLOSURE ALONG JALAN PJU 10/10E AND JALAN PJU 10/2A, DAMANSARA DAMAI

Date	09 January – 02 April 2019
Time	10:00 PM – 6:00 AM
Duration	3 months
Reason	To facilitate utilities relocation, Damansara Damai Station and any other related works for MRT

There will be continuation of full lane closure **intermittently** along Jalan PJU 10/10E and Jalan PJU 10/2A. Construction works will start from **09 January 2019 to 02 April 2019, from 10:00pm – 6:00am for 3 months**.

The closure is by stages and for a stretch of 100 metres. During the closure, motorists wanting to go to Jalan PJU 10/2A will be diverted to turn right into Jalan PJU 10/10A before Gereja Presbyterian Logos, and then turn left into Jalan PJU 10/10D and Jalan PJU10/3D before joining Jalan PJU 10/2A (as indicated in **PURPLE** arrows in the map below).

Motorists are advised to follow the traffic signage and flagmen during road closure.



MAP 3: CONTINUATION OF FULL LANE CLOSURE ALONG JALAN PJU 10/10E AND JALAN PJU 10/2A, DAMANSARA DAMAI

4. LANJUTAN PENUTUPAN LORONG KIRI DI AKSES MASUK DAN KELUAR JALAN PJU 10/1 DAMANSARA DAMAI

Tarikh	09 Januari – 02 April 2019
Masa	10:00 malam – 6:00 pagi
Jangka masa	3 bulan
Tujuan	Menjalankan kerja-kerja menurunkan dan mengeluarkan barang-barang, pelancaran kekotak segmen (SBG) dan sebarang kerja berkaitan

Untuk makluman, penutupan lorong kiri **secara berkala** di akses masuk dan keluar sepanjang Jalan PJU 10/1, Damansara Damai akan dilanjutkan dari **09 Januari 2019 sehingga 02 April 2019**. Tempoh masa untuk kerja-kerja akan bermula dari **10:00 malam – 06:00 pagi, selama 3 bulan**.

Penutupan ini adalah sepanjang 100 meter dan semasa penutupan jalan dilaksanakan, satu (1) lorong akan dibuka pada setiap masa untuk pemandu.

Pengguna jalan raya dinasihatkan untuk mematuhi arahan papan trafik dan pengawal bendera yang bertugas. Sila rujuk peta di bawah untuk maklumat lanjut.

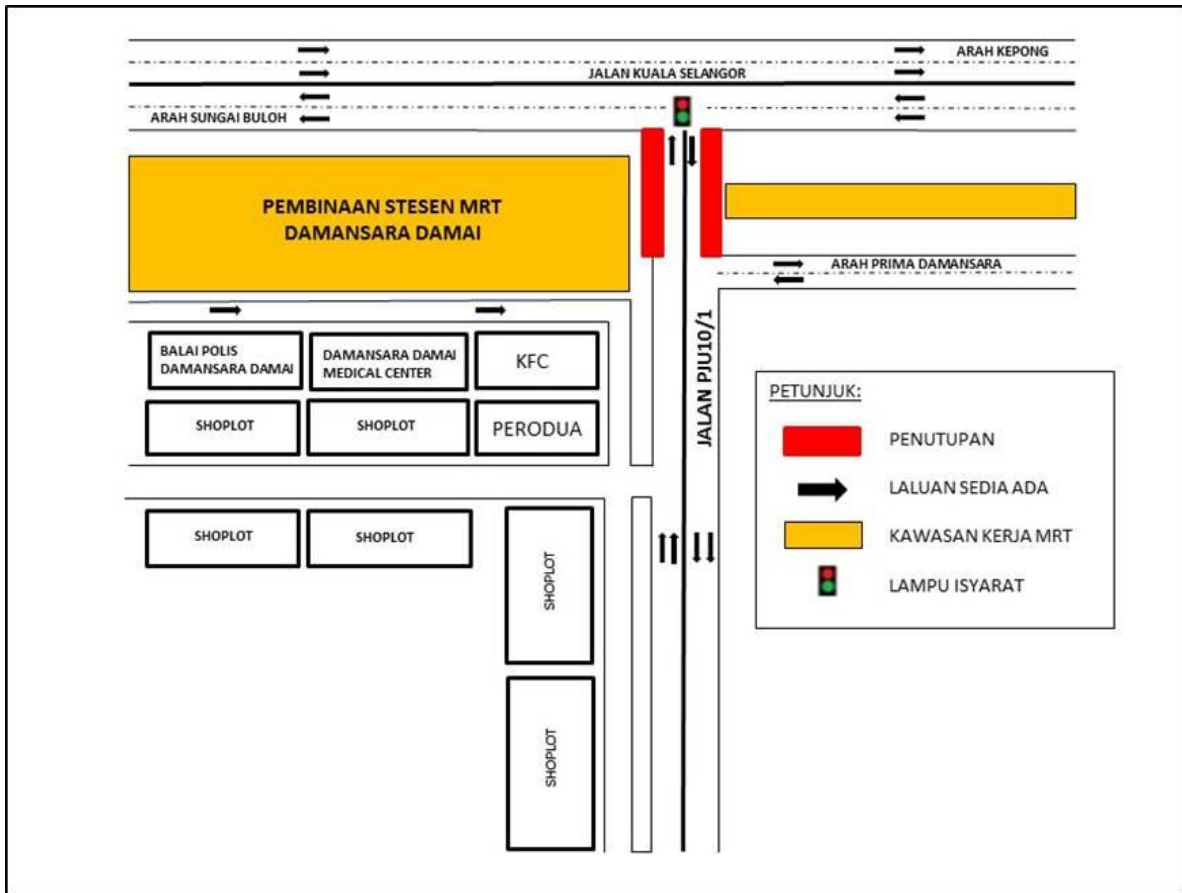
4. CONTINUATION OF LEFT LANE CLOSURE AT ACCESS IN AND OUT OF JALAN PJU 10/1, DAMANSARA DAMAI

Date	09 January – 02 April 2019
Time	10:00 PM – 6:00 AM
Duration	3 months
Reason	To facilitate loading and unloading of materials, Segmental Box Girder (SBG) launching and any other related works for MRT construction

There will be continuation of left lane closure **intermittently** at access in and out of Jalan PJU 10/1, Damansara Damai from **09 January 2019 to 02 April 2019**. Construction works will start from **10:00 PM – 6:00 AM, for 3 months**.

This closure is for a stretch of 100 metres. During the closures, at any one time there will be one (1) lane available for motorists (both ways).

Motorists are advised to follow the traffic signage and flagmen during road closure.



MAP 4: CONTINUATION OF LEFT LANE CLOSURE AT ACCESS IN AND OUT OF JALAN PJU 10/1, DAMANSARA DAMAI

5. LANJUTAN PENUTUPAN LORONG DI JALAN JATI, BANDAR SRI DAMANSARA

Tarikh	09 Januari – 02 April 2019
Masa	24 jam
Jangka masa	3 bulan
Tujuan	Untuk kerja-kerja pengalihan utiliti, saliran, pembinaan jalan dan sebarang kerja berkaitan

Untuk makluman, lanjutan penutupan satu (1) lorong **secara berkala** di sepanjang Jalan Jati, Bandar Sri Damansara akan dilanjutkan dari **09 Januari 2019 sehingga 02 April 2019**. Tempoh masa untuk kerja-kerja adalah **24 jam selama 3 bulan**.

Penutupan ini adalah berperingkat dan sepanjang 200 meter. Semasa penutupan lorong di Jalan Jati SD4/1, satu (1) lorong akan dibuka pada setiap masa untuk pemandu. Manakala, Jalan Jati SD4/2, SD4/3, SD4/4, SD4/5 dan SD4/6 akan dijadikan sebagai jalan sehalu (seperti yang ditunjukkan anak panah **BIRU** dalam peta).

Pengguna jalan raya dinasihatkan untuk mematuhi arahan papan tanda trafik dan pengawal bendera yang bertugas. Untuk maklumat lanjut, sila rujuk peta di bawah.

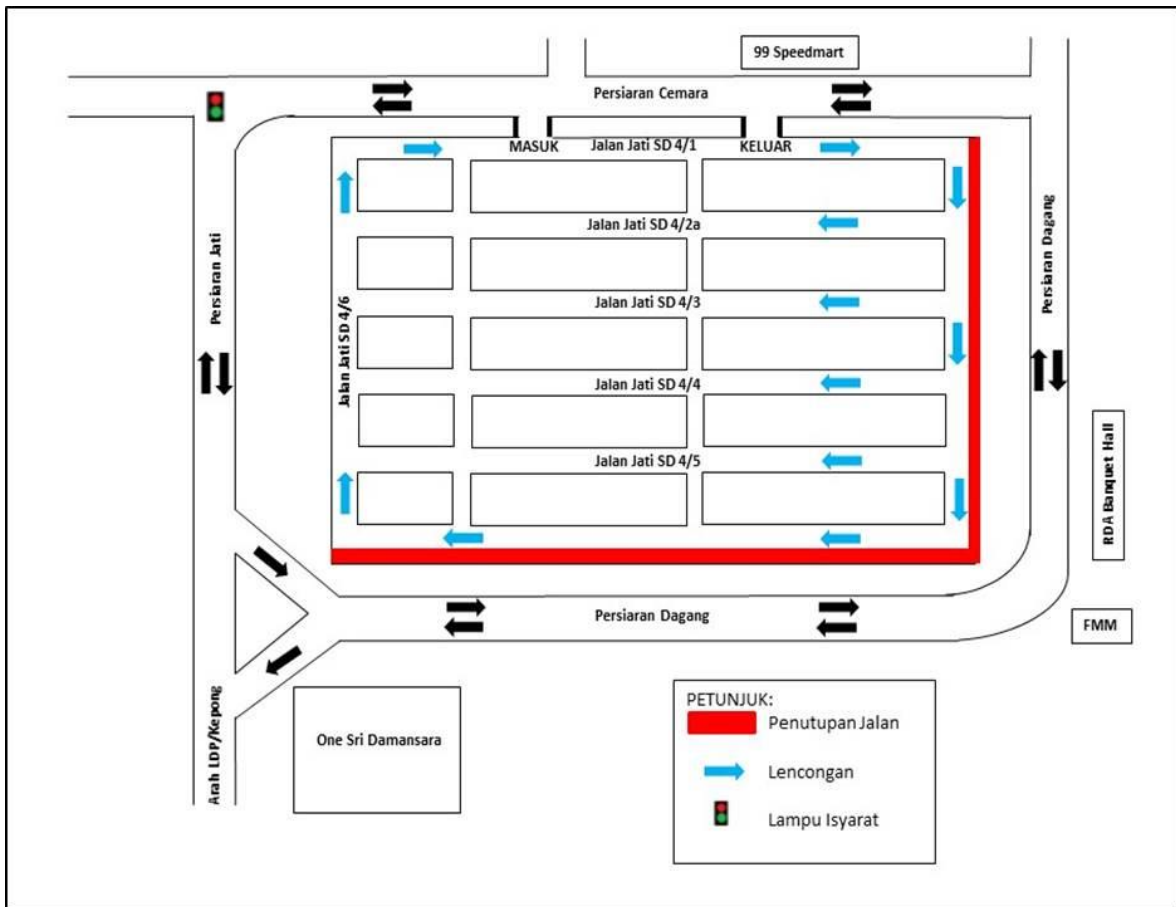
5. CONTINUATION OF LANE CLOSURE BY STAGES ALONG JALAN JATI, BANDAR SRI DAMANSARA

Date	09 January – 02 April 2019
Time	24 hours
Duration	3 months
Reason	To facilitate utility relocation, drainage works, road works and any other related works for MRT construction

There will be continuation of one (1) lane closure along Jalan Jati, Bandar Sri Damansara from **09 January 2019 to 02 April 2019**. Construction works is **for 24 hours for 3 months**.

The closure is by stages and for a stretch of 200 metres. During this closure along Jalan Jati SD 4/1, one (1) lane will be made available for motorists at all time. All inner roads along Jalan Jati SD 4/2, SD 4/3, SD 4/4, SD 4/5 and SD 4/6 will be converted into one-way traffic (as indicated in **BLUE** arrows in map).

Motorists are advised to follow the traffic signage and flagmen during road closure.



MAP 5: CONTINUATION OF LANE CLOSURE BY STAGES ALONG JALAN JATI, BANDAR SRI DAMANSARA

6. LANJUTAN PENUTUPAN PENUH AKSES MASUK DAN KELUAR JALAN PJU 10/1, DAMANSARA DAMAI

Tarikh	09 Januari – 02 April 2019
Masa	11:00 malam – 5:00 pagi
Jangka masa	3 bulan
Tujuan	Menjalankan kerja-kerja penghadang dinding dan sebarang kerja berkaitan

Untuk makluman, penutupan penuh **secara berkala** akses masuk dan keluar Jalan PJU 10/1, Damansara Damai akan dilanjutkan dari **09 Januari 2019 sehingga 02 April 2019**. Tempoh masa untuk kerja-kerja akan bermula dari **11:00 malam - 05:00 pagi, selama 3 bulan**. Semasa penutupan ini, pelan pengurusan lalu lintas adalah seperti di bawah :-

- **Pemandu dari Damansara Damai menuju ke Sungai Buloh / Kepong** akan dilencongkan untuk membuat pusingan “U” selepas Pusat Jualan Perodua di Jalan PJU 10/1, kemudian belok kiri ke Jalan PJU 10 / 1A (Arah Prima Damansara) dan meneruskan perjalanan ke Jalan Kuala Selangor (Arah Sungai Buloh) (seperti yang ditunjukkan dalam anak panah **BIRU** dalam peta).
- **Pemandu dari Kepong menuju ke Damansara Damai** akan belok kiri ke Jalan 10/9 Prima Damansara dan kemudian belok kanan ke Jalan PJU 10 / 1A untuk meneruskan perjalanan ke Damansara Damai (seperti ditunjukkan dalam anak panah **UNGU** dalam peta).
- **Pemandu dari Sungai Buloh menuju ke Damansara Damai** boleh meneruskan perjalanan ke arah Jalan Kuala Selangor, membuat pusingan “U” di jejambat hala ke Sungai Buloh sebelum Shell dan kemudian belok ke Prima Damai sebelum meneruskan perjalanan ke Damansara Damai (seperti ditunjukkan dalam anak panah **HIJAU** di peta).

Pengguna jalan raya dinasihatkan untuk mematuhi arahan papan tanda trafik dan pengawal bendera yang bertugas. Untuk maklumat lanjut, sila rujuk peta di bawah.

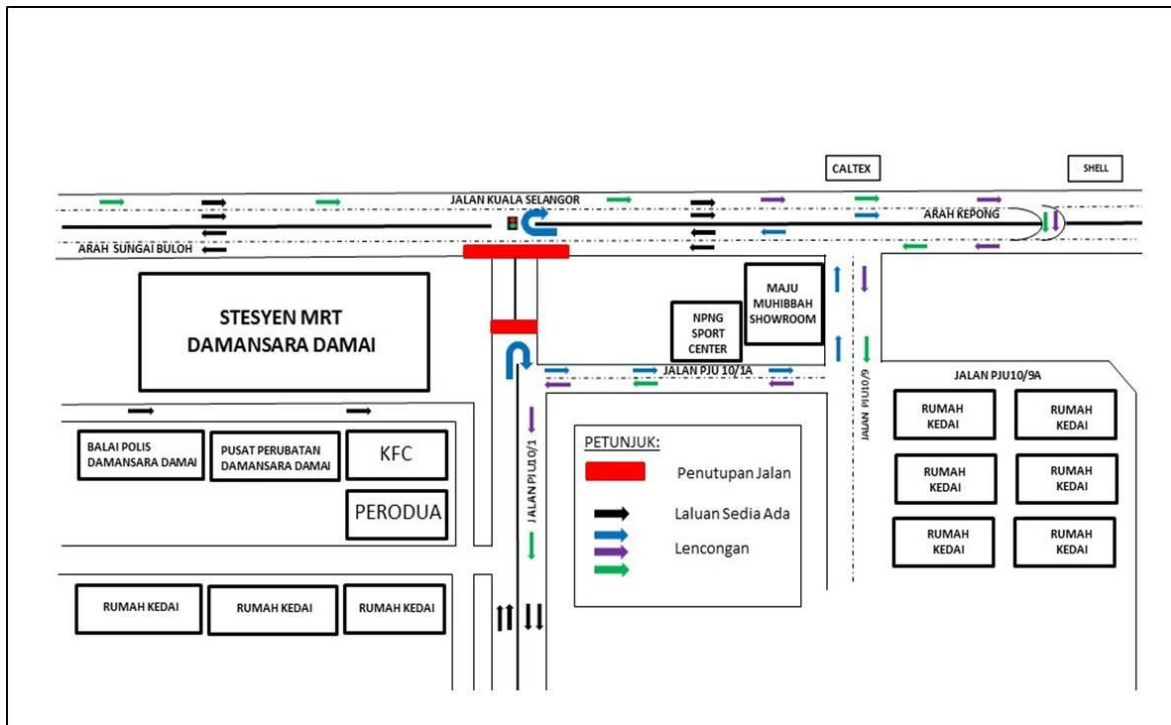
6. CONTINUATION OF FULL LANE CLOSURE AT ACCESS IN AND ACCESS OUT OF JALAN PJU 10/1, DAMANSARA DAMAI

Date	09 January – 02 April 2019
Time	11:00 PM – 5:00 AM
Duration	3 months
Reason	To facilitate parapet installation and any other related works for MRT

There will be continuation of full lane closure **intermittently** at access in and access out of Jalan PJU 10/1 Damansara Damai from **09 January 2019 to 02 April 2019**. The construction works will start from **11:00 PM – 5:00 AM, for 3 months**. During this closure, the following diversions will take place:

- **Motorists from Damansara Damai heading to Sungai Buloh/Kepong** will be diverted to make a U-turn after Perodua Sales at Jalan PJU 10/1, then turn left to Jalan PJU 10/1A (Prima Damansara-bound) and continue straight to connect to Jalan Kuala Selangor (Sungai Buloh-bound) (as indicated in **BLUE** arrows in map).
- **Motorists from Kepong heading to Damansara Damai** to turn left at Jalan 10/9 Prima Damansara and then turn right to Jalan PJU 10/1A to connect to Damansara Damai (as indicated in **PURPLE** arrows in map).
- **Motorists from Sungai Buloh heading to Damansara Damai** can continue straight on Jalan Kuala Selangor and then make a U-Turn at the ramp up to Sungai Buloh before Shell and then turn left to Prima Damai before continuing to Damansara Damai (as indicated in **GREEN** arrows in map).

Motorists are advised to follow the traffic signage and flagmen during road closure.



MAP 6: CONTINUATION OF FULL LANE CLOSURE AT ACCESS IN AND ACCESS OUT OF JALAN PJU 10/1, DAMANSARA DAMAI

7. LANJUTAN PENUTUPAN LORONG SECARA BERKALA SEPANJANG JALAN PERSIARAN DAGANG, BANDAR SRI DAMANSARA

Tarikh	09 Januari – 02 April 2019
Masa	8:00 pagi – 6:00 petang
Jangka masa	3 bulan
Tujuan	Menjalankan kerja-kerja menurunkan dan mengeluarkan barang-barang dan sebarang kerja berkaitan.

Untuk makluman, penutupan lorong **secara berkala** di sepanjang Persiaran Dagang (Kedua-dua Arah), Bandar Sri Damansara akan dilanjutkan dari **09 Januari 2019 – 02 April 2019**. Tempoh masa untuk kerja-kerja adalah **8.00 pagi - 6.00 petang, selama 3 bulan**.

Semasa penutupan jalan ini, satu (1) lorong akan ditutup secara berkala sepanjang 200 meter. Pengguna jalan akan dilencongkan oleh pengawal bendera ke jalan bertentangan menggunakan kaedah **“BERHENTI”** dan **“JALAN”**.

Pemandu dinasihatkan untuk mematuhi arahan papan tanda trafik dan pengawal bendera yang bertugas. Untuk maklumat lanjut, sila rujuk peta.

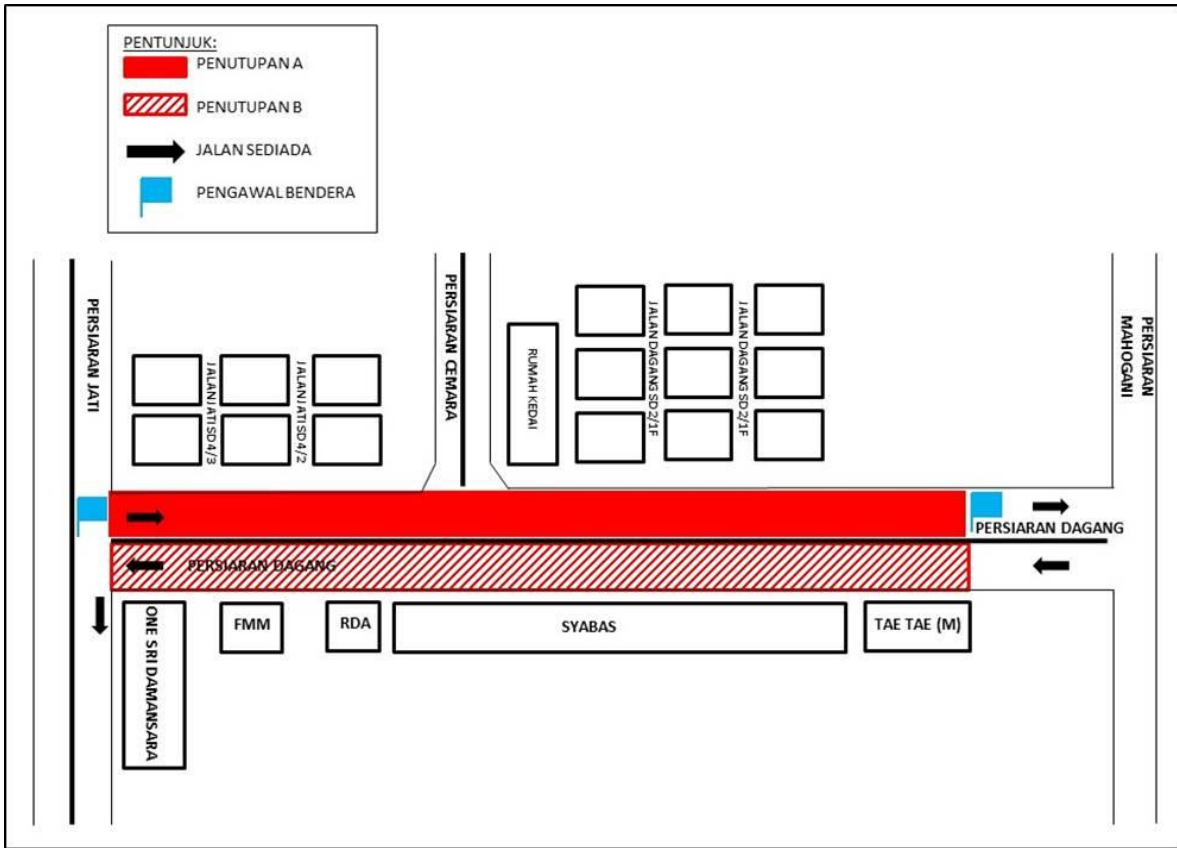
7. CONTINUATION OF LANE CLOSURES INTERMITTENTLY ALONG PERSIARAN DAGANG, BANDAR SRI DAMANSARA

Date	09 January – 02 April 2019
Time	8:00 AM – 6:00 PM
Duration	3 months
Reason	To facilitate loading and unloading of materials and any other related works for MRT construction

There will be continuation of lane closures **intermittently** along Persiaran Dagang (both bounds), Bandar Sri Damansara from **09 January 2019 – 02 April 2019**. Construction works will start **8.00 AM - 6.00 PM, for 3 months**.

During this closure, one (1) lane closure will be closed intermittently for a stretch of 200 meters. Motorists will be diverted to opposite lane by flagmen at both end using the **“STOP”** and **“GO”** method of traffic flow.

Motorists are advised to follow the traffic signage and flagmen during closure.



MAP 7: CONTINUATION OF LANE CLOSURES INTERMITTENTLY ALONG PERSIARAN DAGANG, BANDAR SRI DAMANSARA

8. LANJUTAN PENUTUPAN LORONG KIRI DI JALAN PERSIARAN PERDANA, BANDAR SRI DAMANSARA

Tarikh	09 Januari – 09 Februari 2019
Masa	10:00 malam – 6:00 pagi
Jangka masa	1 bulan
Tujuan	Menjalankan kerja-kerja menaiktaraf saliran dan sebarang kerja yang berkaitan bagi Laluan MRT SSP.

Untuk makluman, penutupan lorong kiri sepanjang 50 meter di Jalan Persiaran Perdana, Bandar Sri Damansara akan dilanjutkan dari **09 Januari 2019 sehingga 09 Februari 2019**. Tempoh masa untuk kerja-kerja adalah dari **10:00 malam sehingga 06:00 pagi, selama 1 bulan**.

Semasa penutupan laluan dilaksanakan, pemandu yang ingin menuju ke Jalan Cempaka akan dilencongkan ke lorong kanan (seperti yang ditunjukkan anak panah **HIJAU** di dalam peta).

Pengguna jalan raya dinasihatkan untuk mematuhi arahan papan tanda trafik dan pengawal bendera yang bertugas. Untuk maklumat lanjut, sila rujuk peta di bawah.

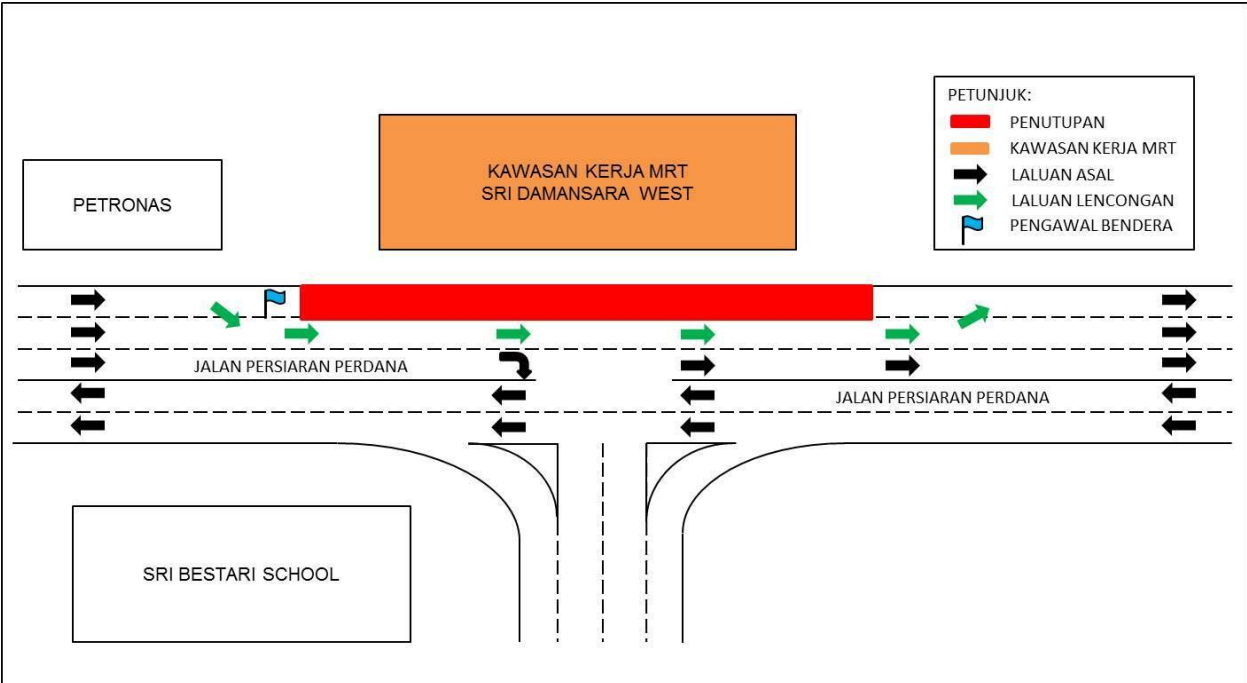
8. CONTINUATION OF LEFT LANE CLOSURE ALONG JALAN PERSIARAN PERDANA, BANDAR SRI DAMANSARA

Date	09 January – 09 February 2019
Time	10:00 PM – 6:00 AM
Duration	1 month
Reason	To facilitate drainage upgrading works and any other related works for construction of MRT

There will be continuation of left lane closure for a stretch of 50 meters along Jalan Persiaran Perdana, Bandar Sri Damansara starting from **09 January 2019 to 09 February 2019**. The construction works will start from **10:00 pm until 06:00 am, for 1 month**.

During the closure, motorists heading to Jalan Cempaka will be diverted into right lane (as indicated by the **GREEN** arrows in the map).

Motorists are advised to follow the traffic signage and flagman during the lane closure.



MAP 8: CONTINUATION OF LEFT LANE CLOSURE ALONG JALAN PERSIARAN PERDANA, BANDAR SRI DAMANSARA

9. LANJUTAN PENUTUPAN LORONG SEPANJANG JALAN RIMBUNAN RAYA 1, LAMAN RIMBUNAN, KEPONG BARU

Tarikh	09 Januari – 22 Februari 2019
Masa	10:00 malam – 6:00 pagi
Jangka masa	43 hari
Tujuan	Tujuan kerja-kerja pemasangan "Parapet Wall" dan pembinaan Stesen MRT Kepong Baru

Untuk makluman, penutupan satu (1) lorong **secara berkala** sepanjang Jalan Rimbunan Raya 1 Kepong Baru akan dilanjutkan **dari 9 Januari 2019 hingga 22 Februari 2019**. Tempoh masa untuk kerja-kerja adalah dari **jam 10.00 malam hingga 6.00 pagi selama 43 hari**.

Penutupan ini melibatkan satu lorong sejauh 200 meter bermula dari Public Bank Laman Rimbunan sehingga Kedai Ekzos Albert. Semasa penutupan lorong dilaksanakan, pengawal bendera akan mengawal trafik dengan menggunakan kaedah "Berhenti dan Jalan" (seperti yang ditunjukkan dengan anak panah **HIJAU** dalam peta).

Sila patuhi arahan papan tanda serta pengawal lalulintas sepanjang masa. Untuk maklumat lanjut, sila rujuk peta di bawah.

.....

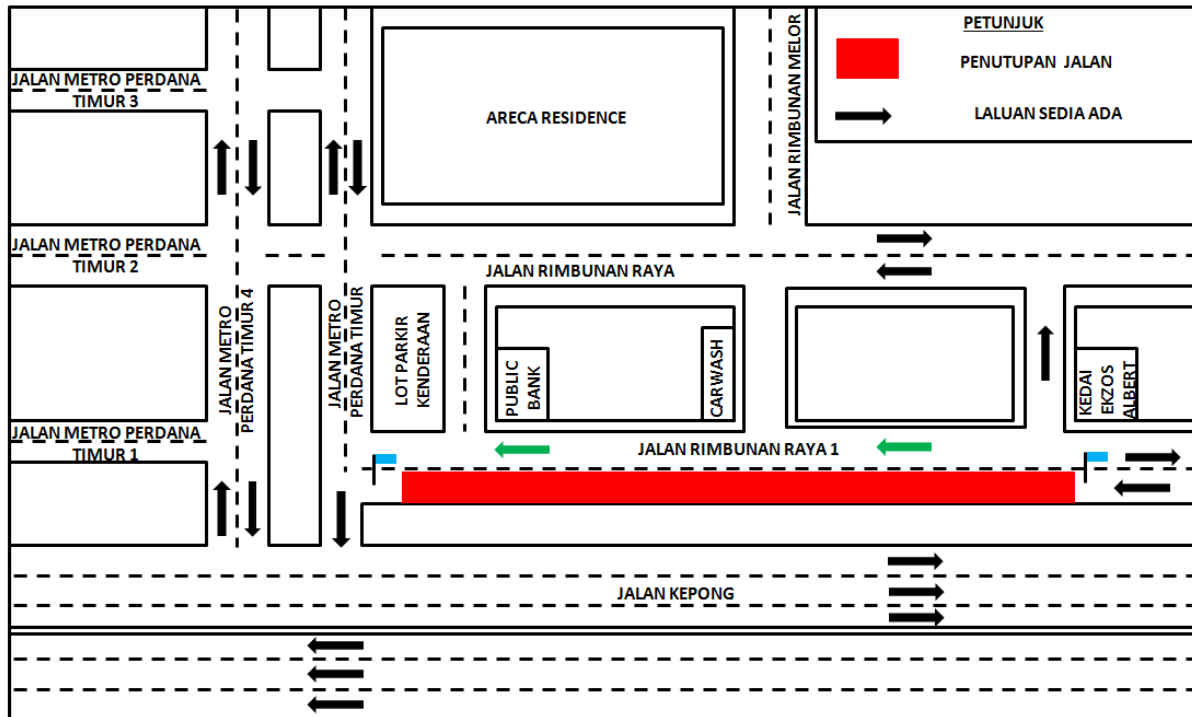
9. CONTINUATION OF LANE CLOSURE ALONG JALAN RIMBUNAN RAYA 1, LAMAN RIMBUNAN, KEPONG BARU

Date	09 January – 22 February 2019
Time	10:00 PM – 6:00 AM
Duration	43 days
Reason	To facilitate parapet installation and any other related works for MRT construction.

There will be continuation of one (1) lane closure along Jalan Rimbunan Raya 1 at Laman Rimbunan, Kepong **from 9 January 2019 until 22 February 2019**. Construction works will continue **from 10.00 pm to 6.00 am intermittently for 43 days**.

The closure is for a stretch of 200 metres starting from in front of Public Bank, Laman Rimbunan until the Kedai Ekzos Albert. During these closure, motorists using this road will be diverted to the opposite lane by flagmen at both end using "Stop and Go" method of traffic flow (As indicated in **GREEN** arrows in map).

Motorists are advised to follow the traffic signage and flagman during the lane closure. For further information, please refer to the map below.



MAP 9: CONTINUATION OF LANE CLOSURE ALONG JALAN RIMBUNAN RAYA 1, LAMAN RIMBUNAN, KEPONG BARU

For media enquiries, please contact:

Mohd Sofie Hassan (Item 1-8)	Tel: +6019 228 3004	sofie@sunway.com.my
Dzul Suhada (Item 9)	Tel: +6014 937 6841	dzul@azrb.com
Mohar Zainal Abidin (Item 1 – 9)	Tel: +603 7493 3961	Mohar@mgjv-kvmrt.com.my

MMC GAMUDA KVMRT (PDP SSP) SDN BHD (1117100-V)
 Block A, Level 17, Menara Mustapha Kamal, PJ Trade Centre
 No 8, Jalan PJU 8/8A, Bandar Damansara Perdana, 47820 Petaling Jaya
 Selangor Darul Ehsan, Malaysia
 T: +603-7494 2222 F: +603-7727 0222 www.mymrt.com.my