

**PENGUMUMAN TRAFIK
MAKLUMAN TERKINI PELAN PENGURUSAN TRAFIK UNTUK PEMBINAAN MRT SSP SEPANJANG
JALAN KEPONG GARDEN DAN JALAN ST. THOMAS**

20 DISEMBER 2018

1. LANJUTAN PENUTUPAN PENUH DAN LALUAN ALTERNATIF SEPANJANG JALAN KEPONG GARDEN (ARAH SELAYANG, ARAH KEPONG DAN ARAH TAMAN KEPONG GARDEN)

Tarikh	22 Disember 2018 – 22 Februari 2019
Masa	10:00 malam – 6:00 pagi
Jangka Masa	2 bulan
Tujuan	Bagi tujuan kerja-kerja pelancaran kekotak segmen (SBG) dan sebarang kerja-kerja berkaitan

Untuk makluman, penutupan penuh **secara berperingkat** dan laluan alternatif sepanjang Jalan Kepong Garden (Arah Selayang, Arah Pekan Kepong dan Arah Taman Kepong Garden) akan dilanjutkan **dari 22 Disember 2018 hingga 22 Februari 2019**. Tempoh masa untuk kerja-kerja bermula **10:00 malam - 6:00 pagi, selama 2 bulan dan secara berkala**. Pelan pengurusan trafik adalah seperti berikut :

PERINGKAT 1

Hebahan media bagi penutupan peringkat 1 telah dilaksanakan pada 21 November 2018 dan bermula pada 22 November 2018 hingga 24 Disember 2018.

PERINGKAT 2

Penutupan A: Penutupan penuh dari susur jalan bawah Lebuhraya Selayang – Kepong (MRR2) menuju ke Arah Kepong sejauh 250 meter. Sepanjang penutupan ini, pemandu boleh menggunakan laluan alternatif berikut :

- **Laluan Alternatif 1:** Pemandu dari Sungai Buloh menuju Taman Kepong Garden dikehendaki menggunakan susur kiri MRR2 menuju Taman Bukit Maluri dan seterusnya belok kiri di persimpangan lampu isyarat Taman Bukit Maluri menuju ke Jalan Burung Hantu sebelum belok ke kiri menuju Jalan Kuang Bulan. Pemandu seterusnya dikehendaki belok ke kiri di Jalan Kepong Garden untuk menuju ke Taman Kepong Garden (seperti yang ditunjukkan dengan anak panah bewarna **HIJAU** di peta di bawah).
- **Laluan Alternatif 2:** Pemandu dari Pekan Kepong yang ingin membuat Pusingan - U menuju Pekan Kepong dikehendaki menggunakan susur kiri menuju arah Taman Kepong Garden dan seterusnya menggunakan Jalan Kuang Bulan, Jalan Burung Hantu dan Jalan Metro Perdana untuk ke persimpangan lampu isyarat Metro Prima sebelum meneruskan perjalanan ke Jalan Kepong (seperti yang ditunjukkan dengan anak panah bewarna **MERAH JAMBU** di peta di bawah).

Penutupan B: Penutupan penuh Jalan Kepong Garden (Arah Selayang) sejauh 350 meter. Sepanjang penutupan ini, pemandu boleh menggunakan laluan alternatif seperti berikut :

- **Laluan Alternatif 3:** Pemandu dari Taman Kepong Garden menuju ke Jalan Kepong boleh menggunakan susur kiri menuju MRR2 (Arah Sungai Buloh) dan seterusnya menggunakan susur kiri menuju Taman Bukit Maluri. Pemandu seterusnya dikehendaki menggunakan Jalan Bukit Maluri, Jalan Burung Hantu dan Jalan Metro Perdana untuk meneruskan perjalanan ke persimpangan lampu isyarat Metro Prima untuk meneruskan perjalanan ke Jalan Kepong (seperti yang ditunjukkan dengan anak panah berwarna **BIRU** di peta di bawah).
- **Laluan Alternatif 4:** Pemandu dari Taman Kepong Garden menuju ke arah Selayang dikehendaki menggunakan susur keluar menuju MRR2 dan seterusnya menggunakan susur kiri untuk ke Taman Bukit Maluri. Pemandu seterusnya dikehendaki membuat Pusingan -U di persimpangan lampu isyarat Taman Bukit Maluri menuju semula ke Lebuhraya Selayang Kepong (Arah Selayang) sebelum menggunakan susur kiri Jalan Kepong Garden (Arah Selayang) untuk meneruskan perjalanan menuju ke Selayang (seperti yang ditunjukkan dengan anak panah berwarna **UNGU** di peta di bawah).

Penutupan C: Penutupan penuh Jalan Kepong Garden (Arah Taman Kepong Garden) sepanjang 300 meter. Sepanjang penutupan ini, **pemandu dari Selayang menuju Taman Kepong Garden** dikehendaki menggunakan laluan alternatif 5 iaitu pemandu dikehendaki menggunakan susur kiri menuju ke Kawasan Perniagaan Desa Jaya dan menggunakan laluan dalam untuk menuju ke Jalan Kepong (Arah Jinjang). Pemandu seterusnya dikehendaki membuat Pusingan -U di persimpangan lampu isyarat Metro Prima sebelum meneruskan perjalanan menuju Taman Kepong Garden (seperti yang ditunjukkan dengan anak panah berwarna **KUNING** di peta di bawah).

PERINGKAT 3

Penutupan A: Penutupan penuh susur jalan ke Jalan Kepong dari Jalan Kepong Garden (Arah Taman Kepong Garden) sejauh 150 meter. Sepanjang penutupan, **pemandu yang ingin menuju ke Pekan Kepong dikehendaki menggunakan Laluan Alternatif 1** iaitu menggunakan jalan dalam di Kompleks Perniagaan Desa Jaya (seperti yang ditunjukkan dengan anak panah berwarna **UNGU** di peta di bawah).

Penutupan B: Penutupan penuh susur jalan ke Jalan Kepong dari Jalan Kepong Garden (Arah Selayang) 150 meter. Sepanjang penutupan, pemandu yang ingin menuju ke Pekan Kepong dikehendaki menggunakan laluan alternatif berikut :

- **Laluan Alternatif 2:** Pemandu dari Sungai Buloh menuju ke Pekan Kepong dikehendaki menggunakan laluan susur atas dari Lebuhraya Selayang - Kepong menuju ke Jalan Kepong (Arah Pekan Kepong). (Seperti yang ditunjukkan dengan anak panah berwarna **OREN** di peta di bawah).

- **Laluan Alternatif 3:** Pemandu dari Taman Kepong Garden menuju Pekan Kepong dikehendaki membuat Pusingan - U di persimpangan lampu isyarat Taman Desa Jaya dan seterusnya belok kiri ke Kompleks Perniagaan Desa Jaya dan menggunakan jalan dalam untuk ke Jalan Kepong (seperti yang ditunjukkan dengan anak panah **BIRU** di peta di bawah).

Penutupan Peringkat 2 dan Peringkat 3 akan dilaksanakan berasingan. Pengguna jalan raya dinasihatkan untuk mematuhi arahan papan tanda trafik serta Pengawal Bendera yang bertugas.

Untuk maklumat lanjut, sila rujuk peta di bawah

.....

1. CONTINUATION OF FULL BOUND CLOSURE AND ALTERNATIVE ROUTES ALONG JALAN KEPONG GARDEN (SELYANG-BOUND, PEKAN KEPONG-BOUND AND TAMAN KEPONG GARDEN-BOUND)

Date	22 December 2018 – 22 February 2019
Time	10:00 pm – 6:00 am
Duration	2 months
Reason	To facilitate Segmental Box Girders (SBG) launching and any other works for construction of MRT SSP Line

There will be continuation of full bound closure **by stages** and activation of alternative routes along Jalan Kepong Garden (Selayang-bound, Kepong-bound, Pekan Kepong-bound and Taman Kepong Garden-bound) from **22 December 2018 until 22 February 2019**. Construction works will start from **10:00 pm – 6:00 am for 2 months, intermittently**. The traffic management plan involves the following closures:

STAGE 1

Traffic announcement for Stage 1 closure was issued out on 21 November 2018 and the closure started from 22 November 2018 to 24 December 2018.

STAGE 2

Closure A: Full bound closure of the slip road underneath Lebuhraya Selayang – Kepong (MRR2) heading to Jalan Kepong for a total stretch of 250 metres. During this closure, motorists are advised to use these alternative routes:

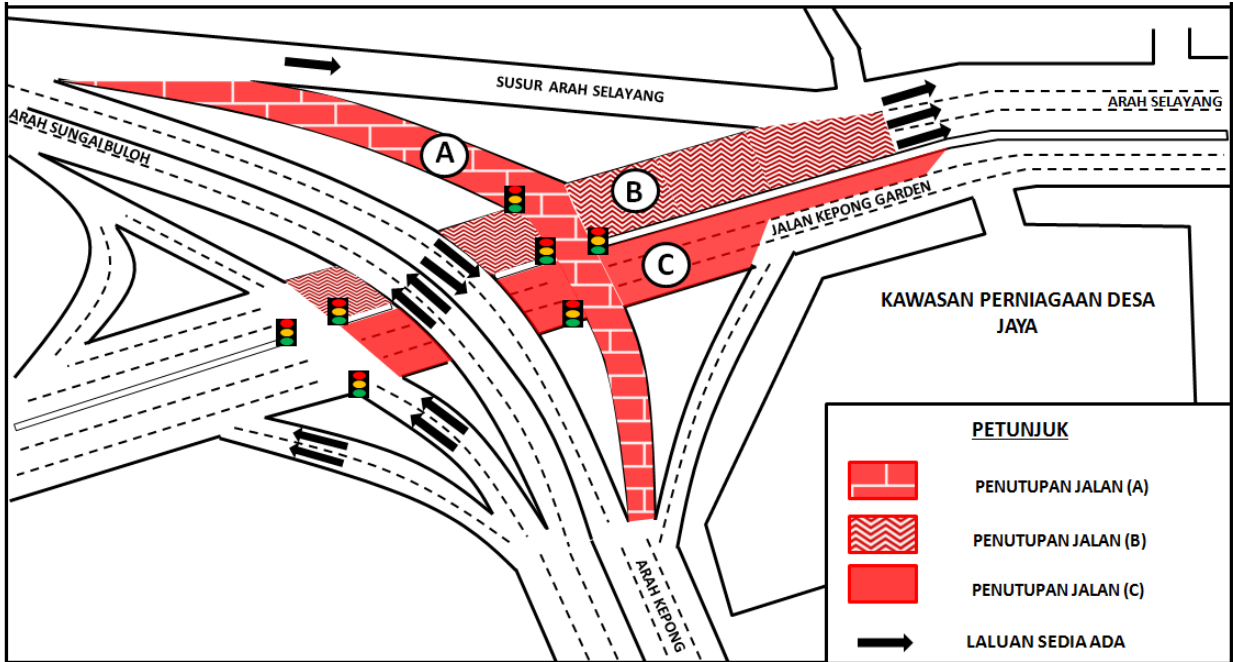
- **Alternative Route 1: Motorists from Sungai Buloh heading to Taman Kepong Garden** need to take the left slip road of MRR2 heading to Taman Bukit Maluri and turn left at the traffic light junction of Taman Bukit Maluri onto Jalan Burung Hantu. Motorists then need to turn left onto Jalan Kuang Bulan and turn left onto Jalan Kepong Garden to head to Taman Kepong Garden (as indicated by the **GREEN** arrows in the appended map).

- **Alternative Route 2: Motorists from Pekan Kepong heading back to Pekan Kepong (U-Turn)** need to turn left onto Jalan Kepong Garden, turn right onto Jalan Kuang Bulan before using Jalan Burung Hantu and Jalan Metro Perdana to reach the traffic light junction of Metro Prima and head to Pekan Kepong (as indicated by the **PINK** arrows in the appended map).

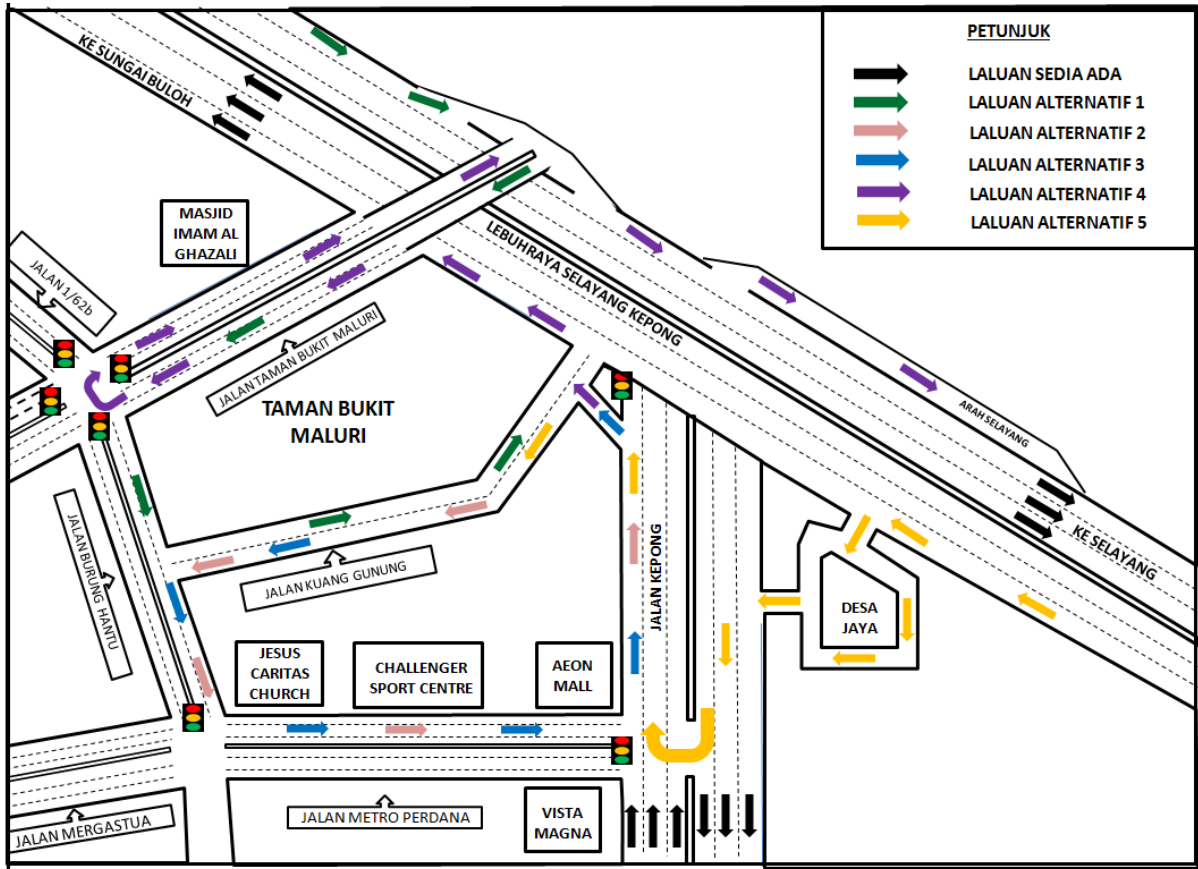
Closure B : Full bound closure of Jalan Kepong Garden (Selayang - Bound) starting from the traffic light junction heading to Sungai Buloh until the junction of Jalan 47 for a total stretch of 250 metres. During this closure, motorists are advised to use these alternative routes :

- **Alternative Route 3: Motorists from Taman Kepong Garden heading to Kepong** need to turn left onto MRR2 (Sungai Buloh - Bound) and turn right onto the slip road entering Taman Bukit Maluri before turn left and use the Jalan Burung Hantu and Jalan Metro Perdana to reach the traffic light junction of Metro Prima before heading to Pekan Kepong (as indicated by the **BLUE** arrows in the appended map).
- **Alternative Route 4: Motorists from Taman Kepong Garden heading to Selayang** need to turn left and take MRR2 to exit onto Taman Bukit Maluri before making the U-Turn at traffic light junction of Taman Bukit Maluri. Motorists then need to take MRR2, and exit left onto Jalan Kepong Garden and use the slip road to head to Selayang (as indicated by the **PURPLE** arrows in the appended map).

Closure C : Full bound closure of Jalan Kepong Garden (Taman Kepong Garden - Bound) starting from the slip road entering Jalan Kepong until the traffic light heading to MRR2 for a total stretch of 300 metres. During this closure, **motorists from Selayang heading to Taman Kepong Garden** need to use the Alternative Route 5 which requires the motorists need to turn left onto Desa Jaya Business Centre and use the inner road to get to Jalan Kepong before going straight and making a U-Turn at the traffic light junction of Metro Prima and use Jalan Kepong to head to Taman Kepong Garden (as indicated by the **YELLOW** arrows in the appended map).



MAP 1(a): CONTINUATION OF FULL BOUND CLOSURE ALONG JALAN KEPONG GARDEN



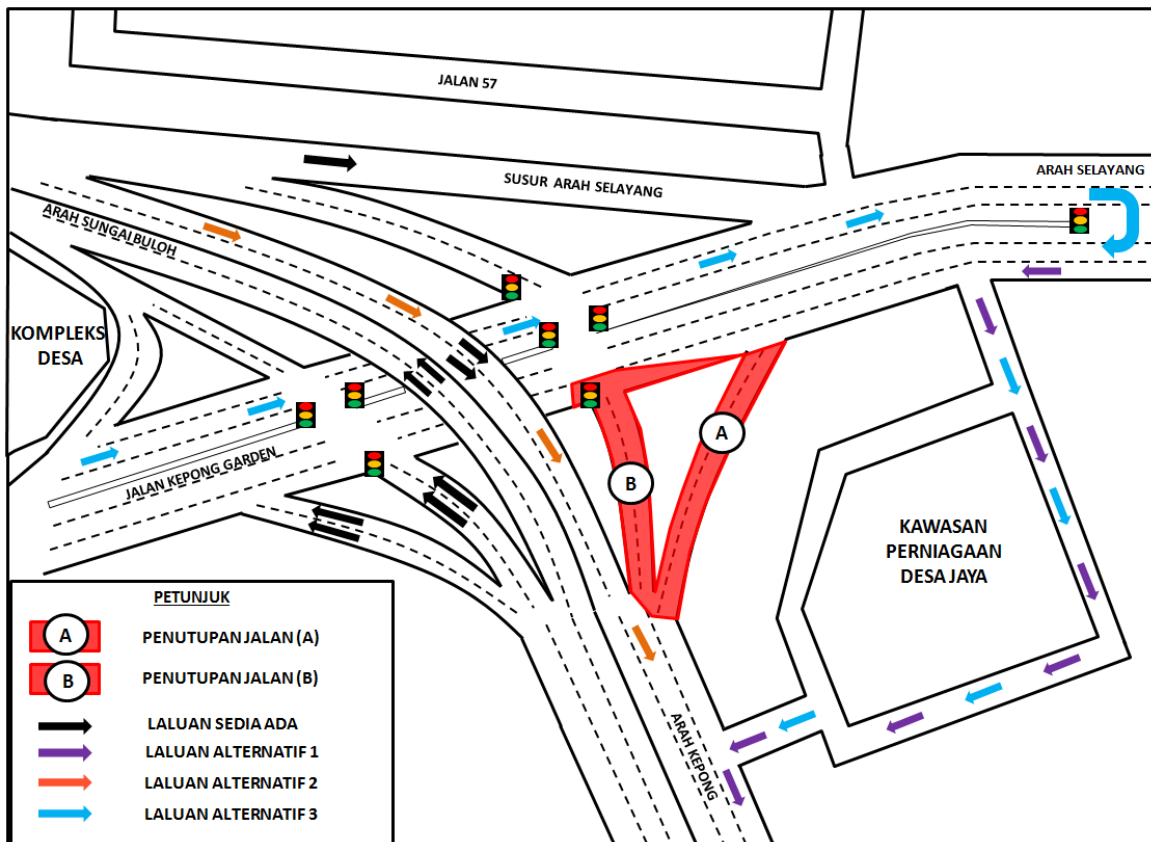
MAP 1(b): ALTERNATIVE ROUTES ALONG JALAN KEPONG GARDEN

STAGE 3

Closure A: Full slip road closure entering Jalan Kepong from Jalan Kepong Garden (Taman Kepong Garden - Bound) for a total stretch of 150 metres. During this closure, motorists heading to Pekan Kepong need to use the **Alternative Route 1**, which is to turn left and enter the Desa Jaya Business Centre before using the inner road to head to Jalan Kepong (as indicated by the **PURPLE** arrows in the appended map).

Closure B: Full slip road closure entering Jalan Kepong from Jalan Kepong Garden (Taman Selayang - Bound) for a total stretch of 150 metres. During this closure, motorists heading to Pekan Kepong are advised to use these alternative routes:

- **Alternative Route 2:** Motorists from Sungai Buloh heading to Pekan Kepong need to use the upper flyover from MRR2 heading to Jalan Kepong (Pekan Kepong - Bound) (as indicate by the **ORANGE** arrows in the appended map).
- **Alternative Route 3:** Motorists from Taman Kepong Garden heading to Pekan Kepong need to go straight by using Jalan Kepong Garden (Selayang - Bound) and make a U-Turn at the traffic light junction of Taman Desa Jaya. Motorists then need to turn left onto Desa Jaya Business Centre and use the inner road to merge back onto Jalan Kepong (as indicate by the **BLUE** arrows in the appended map).



MAP 1(c): CONTINUATION OF FULL BOUND CLOSURE AND ALTERNATIVE ROUTES ALONG JALAN KEPONG GARDEN

Stage 2 and Stage 3 Closure will be conducted separately. Motorists are advised to follow the traffic signages and flagmen during the closures.

2. PENUTUPAN LORONG SEPARA DI JALAN ST. THOMAS, TAMAN KAYA

Tarikh	22 Disember 2018 – 22 Mac 2019
Masa	24 jam
Jangka Masa	3 bulan
Tujuan	Unuk kerja-kerja penyusunan jalan dan sebarang kerja-kerja berkaitan

Untuk makluman, penutupan lorong separa di Jalan St. Thomas, Taman Kaya akan bermula dari **22 Disember 2018 sehingga 22 Mac 2019**. Tempoh masa untuk kerja- kerja adalah **24 jam selama 3 bulan**.

Semasa penutupan lorong dilaksanakan, **pemandu dari Jalan St. Thomas yang ingin menuju ke Jalan Ipoh (Arah KL)** perlu belok ke kiri ke Jalan Cumarasami dan seterusnya belok ke kanan dan belok ke kiri untuk menuju ke Jalan Ipoh (Arah KL) (seperti yang ditunjukkan dalam anak panah berwarna **HIJAU** pada peta).

Pengguna jalan raya dinasihatkan untuk mematuhi arahan papan tanda trafik dan pengawal bendera yang bertugas. Untuk maklumat lanjut, sila rujuk peta di bawah.

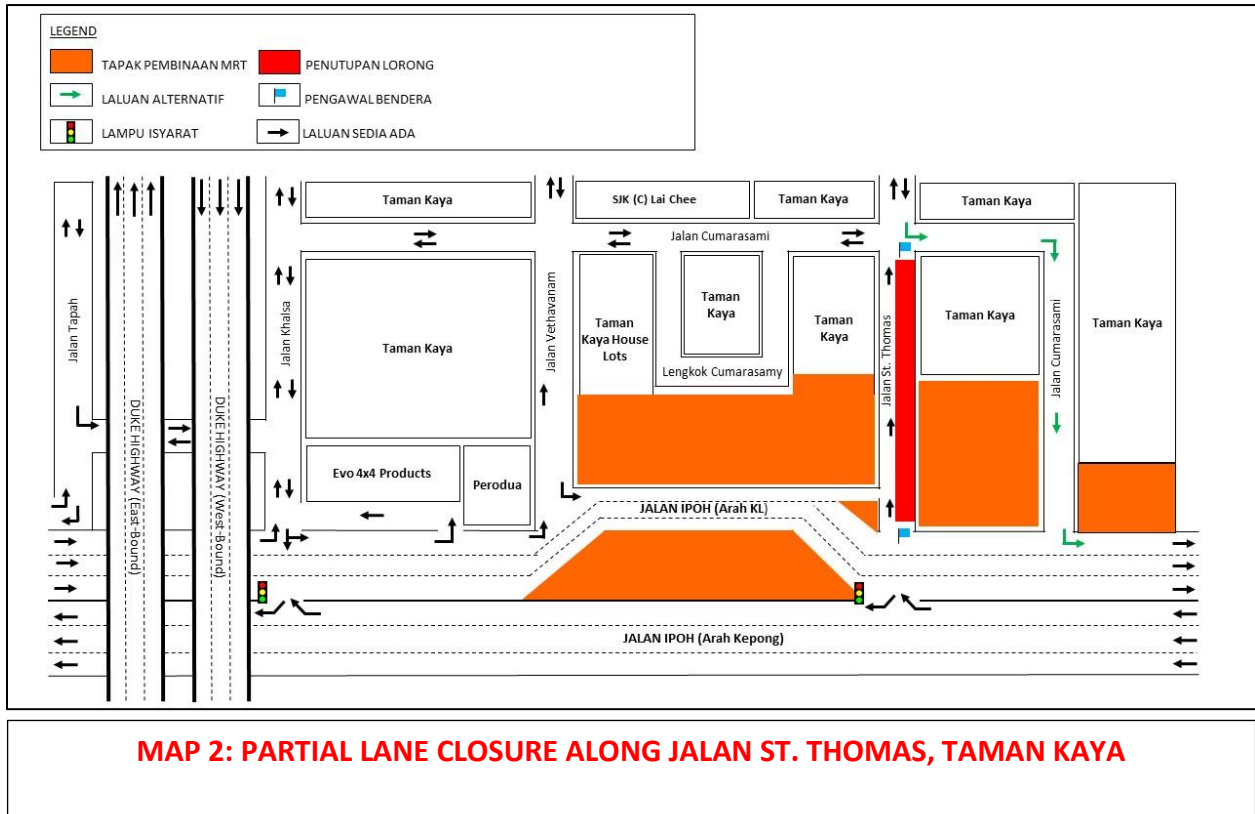
2. PARTIAL LANE CLOSURE ALONG JALAN ST. THOMAS, TAMAN KAYA

Date	22 December 2018 – March 2019
Time	24 hours
Duration	3 months
Reason	To facilitate road works, road diversion and any other works for construction of MRT SSP Line

There will be a partial lane closure along Jalan St. Thomas, Taman Kaya starting from **22 December 2018 until 22 March 2019**. Construction works will take place for **24 hours for 3 months**.

During the closure period, **motorists from Jalan St. Thomas heading to Jalan Ipoh (KL bound)** will have to turn left to Cumarasami, make a right turn, then turn left to Jalan Ipoh (KL bound) (refer to the **GREEN** arrows in the appended map).

Motorists are advised to follow the traffic signage and flagman during road closure.



For media enquiries, please contact:

Zaini Ghazali (Item 1)

Tel: +6012 328 1821

zainighazali@azrb.com

Ong Kien Lin (Item 2)

Tel: +6016 938 2289

klong@ijm.com

Mohar Zainal Abidin (Item 1-2)

Tel: +603 7493 3961

Mohar@mgjv-kvmrt.com.my

MMC GAMUDA KVMRT (PDP SSP) SDN BHD (1117100-V)
 Block A, Level 17, Menara Mustapha Kamal, PJ Trade Centre
 No 8, Jalan PJU 8/8A, Bandar Damansara Perdana, 47820 Petaling Jaya
 Selangor Darul Ehsan, Malaysia
 T: +603-7494 2222 F: +603-7727 0222 www.mymrt.com.my