

**PENGUMUMAN TRAFIK
MAKLUMAN TERKINI PELAN PENGURUSAN TRAFIK UNTUK PEMBINAAN MRT SSP SEPANJANG
JALAN KUALA SELANGOR DAN PERSIARAN DAGANG**

28 SEPTEMBER 2018

1. LANJUTAN PENUTUPAN LORONG DARI KM47 HINGGA KM52 DI SEPANJANG JALAN KUALA SELANGOR (ARAH SUNGAI BULOH DAN ARAH KEPONG)

Tarikh	01 Oktober 2018 – 31 Disember 2018
Masa	10:00 malam – 6:00 pagi; 10:00 malam – 8:00 pagi
Jangka masa	3 bulan
Sebab	Untuk kerja-kerja pembinaan tiang MRT, pelancaran kekotak segmen (SBG) dan sebarang kerja berkaitan

Untuk makluman, penutupan satu (1) lorong **secara berkala** sepanjang 500 meter dari KM47 hingga KM52 di Jalan Kuala Selangor (Arah Sungai Buloh dan Arah Kepong) akan dilanjutkan dari **01 Oktober 2018 hingga 31 Disember 2018**. Berikut adalah jadual masa penutupan:

- **Ahad hingga Jumaat (10:00 malam – 6:00 pagi)**
- **Sabtu dan Cuti Umum (10:00 malam – 8:00 pagi)**

Pelan pengurusan trafik untuk penutupan ini adalah seperti berikut:

Penutupan A: Penutupan lorong paling kiri di sepanjang Jalan Kuala Selangor (Arah Sungai Buloh).

Penutupan B: Penutupan lorong paling kanan di sepanjang Jalan Kuala Selangor (Arah Sungai Buloh dan Arah Kepong).

Penutupan C: Penutupan lorong paling kiri di sepanjang Jalan Kuala Selangor (Arah Kepong)

Penutupan lorong ini adalah berperingkat dan dua (2) lorong akan dibuka pada setiap masa untuk pengguna jalan. Sila patuhi arahan papan tanda lalu lintas dan pengawal trafik sepanjang masa. Untuk maklumat lanjut sila rujuk peta di bawah.

.....

1. CONTINUATION OF LANE CLOSURES FROM KM47 TO KM52 ALONG JALAN KUALA SELANGOR (SUNGAI BULOH-BOUND AND KEPONG-BOUND)

Date	01 October 2018 – 31 December 2018
Time	10:00pm – 6:00am; 10:00pm – 8:00am
Duration	3 months
Reason	To facilitate construction of piers, Segmental Box Girder (SBG) launching and any other work related to MRT project

There will be continuation of one (1) lane closure by **stages and intermittently** for a stretch of 500 metres along Jalan Kuala Selangor (Sungai Buloh-bound and Kepong-bound) from **01 October 2018 to 31 December 2018**, as per the following time:

- **Sunday to Friday (10:00pm – 6:00am)**
- **Saturday and public holidays (10:00pm – 8:00am)**

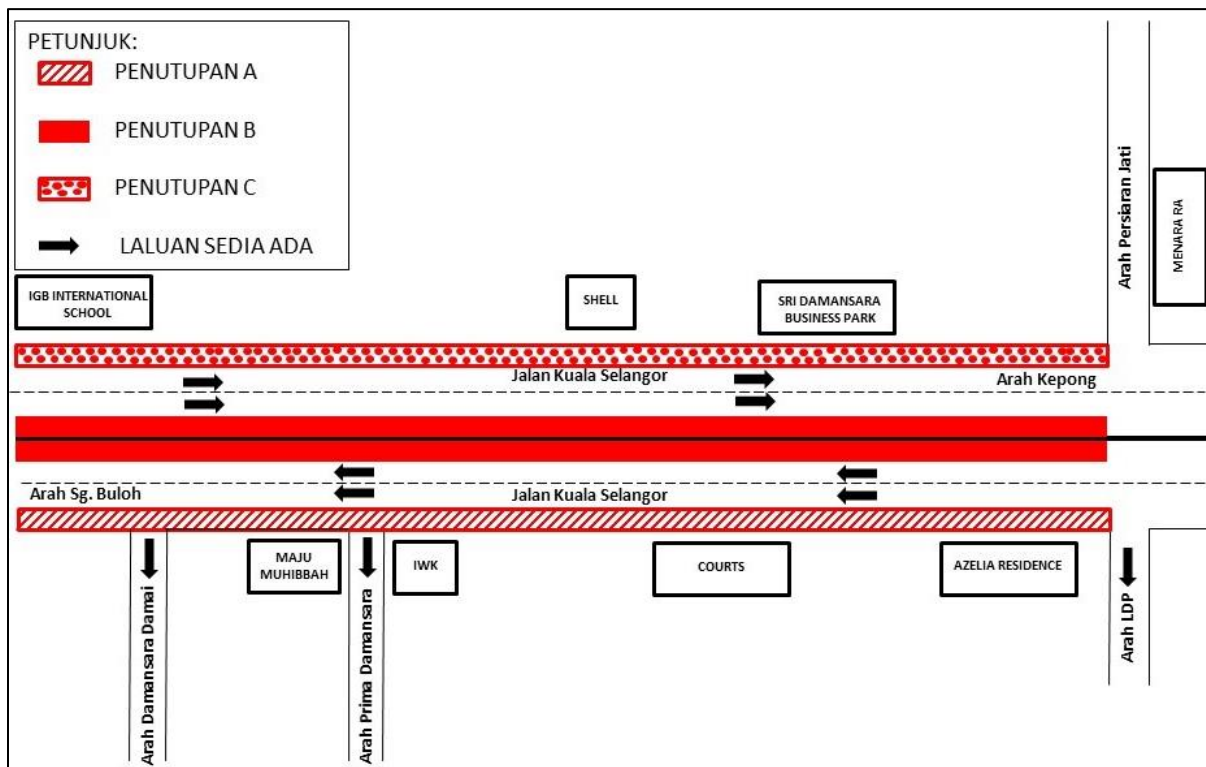
The traffic management plan involves the following closures:

Closure A: Left-most lane closure along Jalan Kuala Selangor (Sungai Buloh-bound).

Closure B: Right-most lane closure along Jalan Kuala Selangor (Sungai Buloh-bound and Kepong-bound).

Closure C: Left-most lane closure along Jalan Kuala Selangor (Kepong-bound).

The closures are in stages and at any one time there will be two (2) lanes available for motorists on both bounds. Motorists are advised to adhere to safety signage and flagmen at all time.



MAP 1 : CONTINUATION OF LANE CLOSURES FROM KM47 TO KM52 ALONG JALAN KUALA SELANGOR (SUNGAI BULOH-BOUND AND KEPONG-BOUND)

2. LANJUTAN PENUTUPAN LORONG DI JALAN KUALA SELANGOR (ARAH LEBUHRAYA DAMANSARA PUCHONG, SUNGAI BULOH DAN KEPONG)

Tarikh	01 Oktober 2018 – 31 Disember 2018
Masa	10:00 malam – 6:00 pagi; 10:00 malam – 8:00 pagi
Jangka Masa	3 bulan
Tujuan	Untuk kerja-kerja pembinaan tiang MRT, pelancaran kekotak segmen (SBG) dan sebarang kerja berkaitan

Untuk makluman, penutupan lorong **secara berkala** di Jalan Kuala Selangor (Arah Lebuhraya Damansara Puchong, Kepong dan Sungai Buloh) akan dilanjutkan dari **01 Oktober 2018 hingga 31 Disember 2018**. Berikut adalah jadual masa penutupan:

- **Ahad hingga Jumaat (10:00 malam – 6:00 pagi)**
- **Sabtu dan Cuti Umum (10:00 malam – 8:00 pagi)**

Pelan pengurusan trafik untuk penutupan ini adalah seperti berikut:

Penutupan A: Penutupan satu lorong di KM52 persimpangan Lebuhraya Damansara Puchong (LDP) dan DUKE 2 (Arah Kepong dan LDP). Pemandu yang ingin menghala ke LDP harus mengikut lorong kanan (seperti yang ditunjukkan oleh anak panah **HIJAU** dalam peta). Sementara pemandu yang ingin menuju ke Kepong / Manjalara akan dialihkan ke arah kiri Persiaran Jati, membuat pusingan U di lampu isyarat kedua sebelum meneruskan perjalanan dan belok kiri untuk menyambung ke Jalan Kuala Selangor (seperti yang ditunjukkan oleh anak panah **UNGU** di peta).

Penutupan B: Penutupan satu lorong di susur bawah (Arah Sungai Buloh) dan susur atas (Arah Kepong) Jalan Kuala Selangor. Pemandu harus menggunakan lorong kanan (seperti yang ditunjukkan oleh anak panah **BIRU** di peta).

Sila patuhi arahan papan tanda lalu lintas dan pengawal trafik sepanjang masa.

2. CONTINUATION OF LANE CLOSURES ALONG JALAN KUALA SELANGOR (LEBUHRAYA DAMANSARA PUCHONG-BOUND, KEPONG-BOUND AND SUNGAI BULOH-BOUND)

Date	01 October 2018 – 31 December 2018
Time	10:00pm – 6:00am; 10:00pm – 8:00am
Duration	3 months
Reason	To facilitate construction of piers, Segmental Box Girder (SBG) launching and any other work related to MRT project

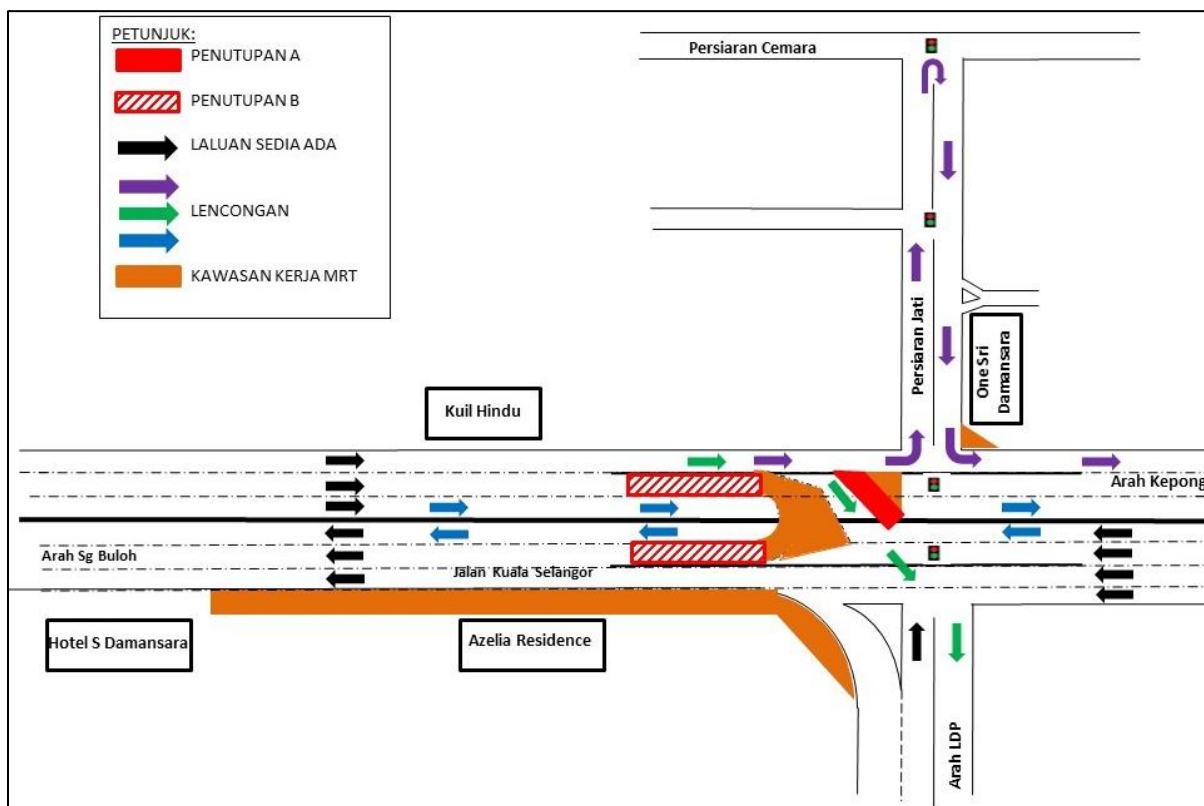
There will be continuation of lane closures along Jalan Kuala Selangor (LDP, Kepong and Sungai Buloh-bound) from **01 October 2018 to 31 December 2018**, as per the following time intermittently.

- **Sunday to Friday (10:00pm – 6:00am)**
- **Saturday and public holidays (10:00pm – 8:00am)**

The traffic management plan involves the following closures:

Closure A: One lane closure at KM52 of Lebuhraya Damansara Puchong (LDP) and DUKE 2 Interchange (Kepong-bound and LDP-bound). Motorists wanting to go to LDP will be diverted to the right lane (as indicated in **GREEN** arrows in map). Meanwhile motorists heading to Kepong/Manjalara will be diverted to turn left to Persiaran Jati, make a U-turn at the second traffic light before continuing straight and turning left to connect to Jalan Kuala Selangor (as indicated in **PURPLE** arrows in the map).

Closure B: One lane closure on the ramp down (Sungai Buloh-bound) and ramp up (Kepong-bound). Motorists heading to Sungai Buloh / Kepong on the ramp will be diverted to the right lane (as indicated in **BLUE** arrows in map).



MAP 2 : CONTINUATION OF LANE CLOSURES ALONG JALAN KUALA SELANGOR (LEBUHRAYA DAMANSARA PUCHONG-BOUND, KEPONG-BOUND AND SUNGAI BULOH-BOUND)

3. LANJUTAN PENUTUPAN PENUH LORONG SEPANJANG PERSIARAN DAGANG (ARAH SUNGAI BULOH DAN ARAH KEPONG)

Tarikh	01 Oktober 2018 – 04 November 2018
Masa	12:00 tengah malam – 6:00 pagi (Isnin – Jumaat sahaja)
Jangka Masa	1 bulan
Tujuan	Untuk kerja-kerja pelancaran kekotak segmen (SBG) dan sebarang kerja yang berkaitan

Untuk makluman, penutupan penuh lorong di sepanjang Persiaran Dagang (Arah Sungai Buloh dan Arah Kepong) akan dilanjutkan **dari 01 Oktober 2018 hingga 04 November 2018 (Isnin – Jumaat sahaja), 12:00 tengah malam - 6:00 pagi.**

Penutupan ini adalah sejauh 500 meter bermula dari Persiaran Dagang berhadapan Gintel sehingga ke susur keluar atau persimpangan lampu isyarat Persiaran Dagang (tapak lama Petron). Pelan pengurusan trafik adalah seperti berikut :

- Pemandu dari Persiaran Mahogani menuju ke Persiaran Dagang akan dilencongkan ke Jalan Angsana SD 2/2a, kemudian belok kiri di Persiaran Angsana dan belok kiri ke Persiaran Cemara sehingga ke persimpangan Persiaran Dagang (seperti yang ditunjukkan oleh anak panah **BIRU** di peta).
- Pemandu dari Persiaran Dagang menuju ke Persiaran Mahogani atau ke Jalan Kepong akan dilencongkan ke arah Persiaran Cemara, kemudian belok kanan di Persiaran Angsana dan belok kanan ke Persiaran Angsana SD2/2a sehingga ke persimpangan Persiaran Dagang atau Jalan Kepong (seperti yang ditunjukkan oleh anak panah **HIJAU** di peta).

Sila patuhi arahan papan tanda lalu lintas dan pengawal trafik sepanjang masa. Untuk maklumat lanjut, sila rujuk peta di bawah.

3. CONTINUATION OF FULL BOUND CLOSURE ALONG PERSIARAN DAGANG (SUNGAI BULOH-BOUND AND KEPONG -BOUND)

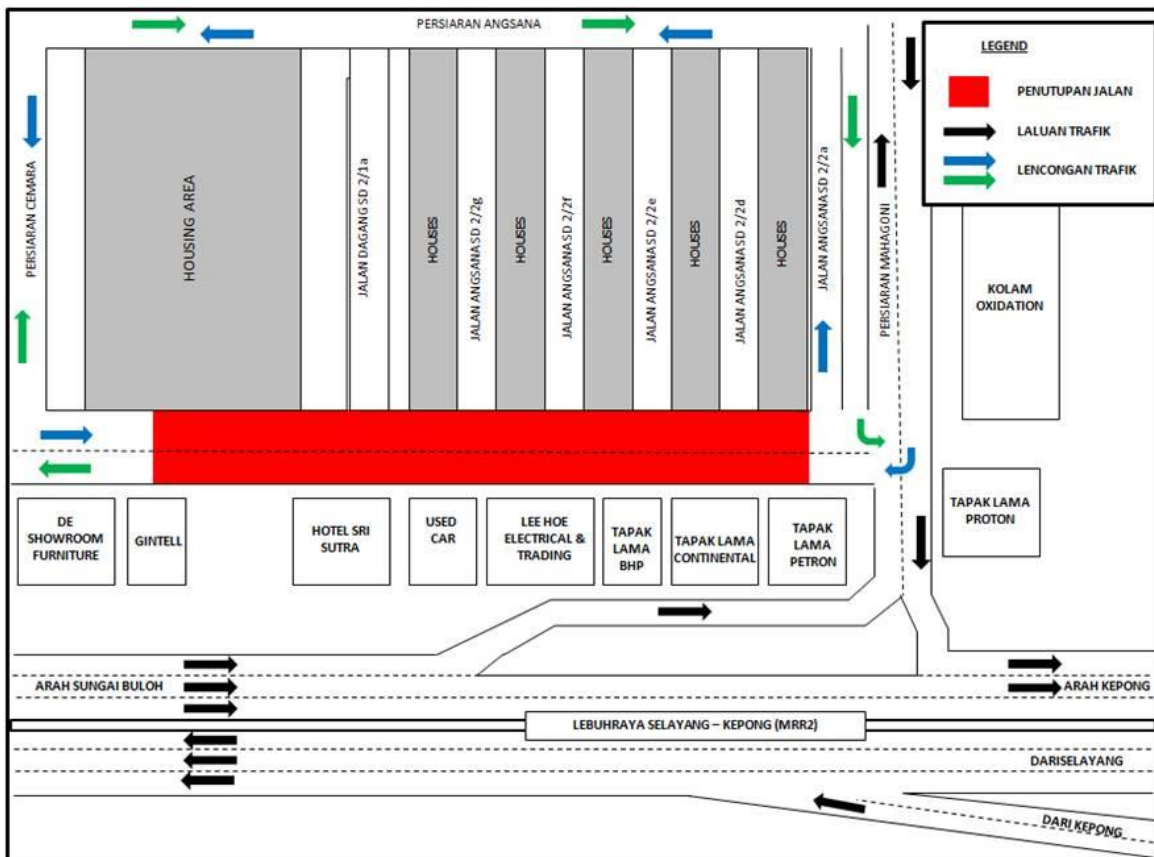
Date	01 October 2018 – 04 November 2018
Time	12:00am – 6:00am (Monday – Friday only)
Duration	1 month
Reason	To facilitate Segmental Box Girder (SBG) launching and any other works for construction of MRT

There will be continuation of full bound closure along Persiaran Dagang (Sungai Buloh bound and Kepong bound) from **01 October 2018 until 04 November 2018 (Monday – Friday only), 12:00AM until 6:00AM.**

This closure is for a stretch of 500 metres starting from in front of Gintel until the end of junction or the traffic light junction of Persiaran Dagang (former Petron). The traffic management plan is as below:

- Motorists from Persiaran Mahogani to Persiaran Dagang will be diverted to Jalan Angsana SD 2/2a, then turn left at Persiaran Angsana and turn left into Persiaran Cemara before joining Persiaran Dagang (as indicated by the **BLUE** arrow on the map).
- Motorists from Persiaran Dagang to Persiaran Mahogani or Jalan Kepong will be diverted to Persiaran Cemara, then turn right at Persiaran Angsana and turn right into Jalan Angsana SD 2/2a before joining Persiaran Dagang or Jalan Kepong (as indicated by the **GREEN** arrow on the map).

Motorists are advised to adhere to safety signage and flagmen at all time. For more info, please refer to the appended map.



**MAP 3: CONTINUATION OF FULL BOUND CLOSURE ALONG PERSIARAN DAGANG
(SUNGAI BULOH-BOUND AND KEPONG -BOUND)**

For media enquiries, please contact:

Mohd Sofie Hassan (**Item 1-2**) Tel: +6019 228 3004
 Zaini Ghazali (**Item 3**) Tel: +6012 328 1821
 Leanne Ann Susau (**Item 1-3**) Tel: +603 7493 3832

sofie@sunway.com.my
 zainighazali@azrb.com
 leanne@mgjv-kvmrt.com.my

MMC GAMUDA KVMRT (PDP SSP) SDN BHD (1117100-V)
 Block A, Level 17, Menara Mustapha Kamal, PJ Trade Centre
 No 8, Jalan PJU 8/8A, Bandar Damansara Perdana, 47820 Petaling Jaya
 Selangor Darul Ehsan, Malaysia
 T: +603-7494 2222 F: +603-7727 0222 www.mymrt.com.my