

**PENGUMUMAN TRAFIK**  
**MAKLUMAN TERKINI PELAN PENGURUSAN TRAFIK UNTUK PEMBINAAN MRT SSP SEPANJANG**  
**PERSIARAN INDUSTRI, PERSIARAN JATI, DAMANSARA DAMAI, BANDAR SRI DAMANSARA,**  
**PRIMA DAMANSARA DAN TERMINAL BERSEPADU SELATAN**

**16 JULAI 2018**

**1. LANJUTAN PENUTUPAN LORONG DI JALAN CEMPAKA, BANDAR SRI DAMANSARA**

<b>Tarikh</b>	18 Julai 2018 – 04 Oktober 2018
<b>Masa</b>	24 jam
<b>Jangka masa</b>	3 bulan
<b>Sebab</b>	Untuk kerja-kerja pengalihan utiliti, pembinaan tiang MRT dan sebarang kerja berkaitan

Harap maklum lanjutan penutupan satu (1) lorong secara berkala sepanjang 300 meter di Jalan Cempaka akan dilaksanakan bermula dari **18 Julai 2018 hingga 04 Oktober 2018, selama 24 jam.**

Penutupan ini adalah berperingkat dan satu (1) lorong akan dibuka pada setiap masa untuk pengguna jalan. Semasa penutupan lorong, pengguna jalan akan dilencongkan ke jalan bertentangan menggunakan kaedah “BERHENTI” dan “JALAN” (seperti yang ditunjukkan oleh anak panah **HIJAU** dalam peta).

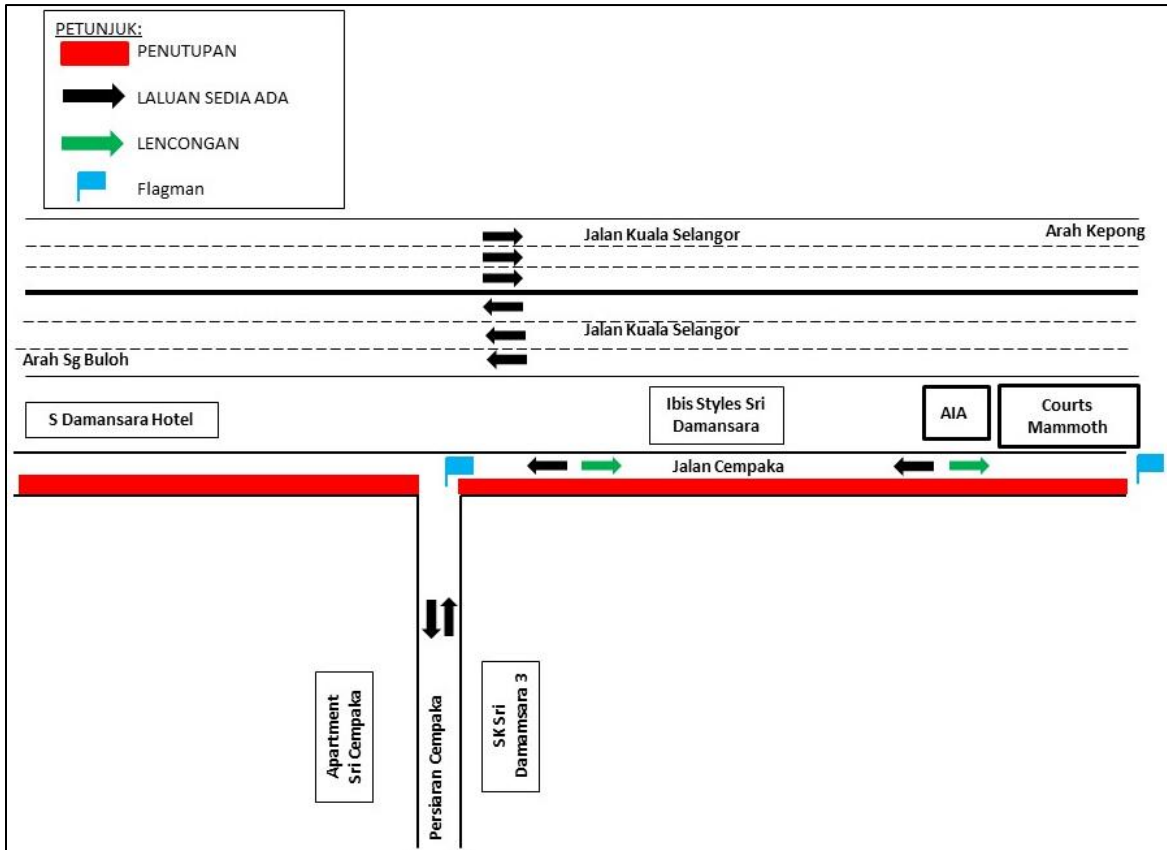
Untuk maklumat lanjut sila rujuk peta di bawah.

**1. CONTINUATION OF LANE CLOSURE AT JALAN CEMPAKA, BANDAR SR DAMANSARA**

<b>Tarikh</b>	18 July 2018 – 04 October 2018
<b>Masa</b>	24 hours
<b>Jangka masa</b>	3 months
<b>Sebab</b>	To facilitate utility relocation, pier construction and any other related works for MRT construction

There will be a continuation of one (1) lane closure for a stretch of 300 meters along Jalan Cempaka, Bandar Sri Damansara starting from **18 July 2018 until 04 October 2018 for 24 hours, intermittently.**

The closure is by stages and at any time there will be one (1) lane made available for motorists. During this closure, motorists will be diverted to the opposite lane by flagmen at both end (Jalan Cempaka-bound) using the “STOP” and “Go” method of traffic flow (as indicated in **GREEN** arrows in the map below).



**MAP 1 : CONTINUATION OF LANE CLOSURE AT JALAN CEMPAKA, BANDAR SR DAMANSARA**

## 2. LANJUTAN PENUTUPAN LORONG DI SEPANJANG JALAN PERSIARAN INDUSTRI (ARAH KEPONG)

<b>Date</b>	18 Julai 2018 – 04 Oktober 2018
<b>Time</b>	10:00 malam – 6:00 pagi; 10:00 malam – 10:00 pagi
<b>Duration</b>	3 bulan
<b>Reason</b>	Menjalankan kerja-kerja pengalihan utiliti, penyiapan stesen MRT Sri Damansara West dan sebarang kerja berkaitan

Harap maklum lanjutan penutupan satu (1) lorong di sepanjang Jalan Persiaran Industri (Arah Kepong) akan bermula dari **18 Julai 2018 sehingga 04 Oktober 2018, secara berkala seperti masa berikut:**

- **Ahad hingga Jumaat: 10:00 malam – 6:00 pagi**
- **Sabtu: 10:00 malam – 10:00 pagi**

Penutupan lorong akan dilaksanakan secara berperingkat bagi setiap 100 meter. Semasa penutupan, pemandu menggunakan Persiaran Industri akan dilencongkan ke lorong bertentangan oleh pengawal bendera dengan menggunakan kaedah "BERHENTI" dan "JALAN" (seperti yang ditunjukkan oleh anak panah **UNGU** dalam peta).

Untuk maklumat lanjut, sila rujuk peta di bawah.

---

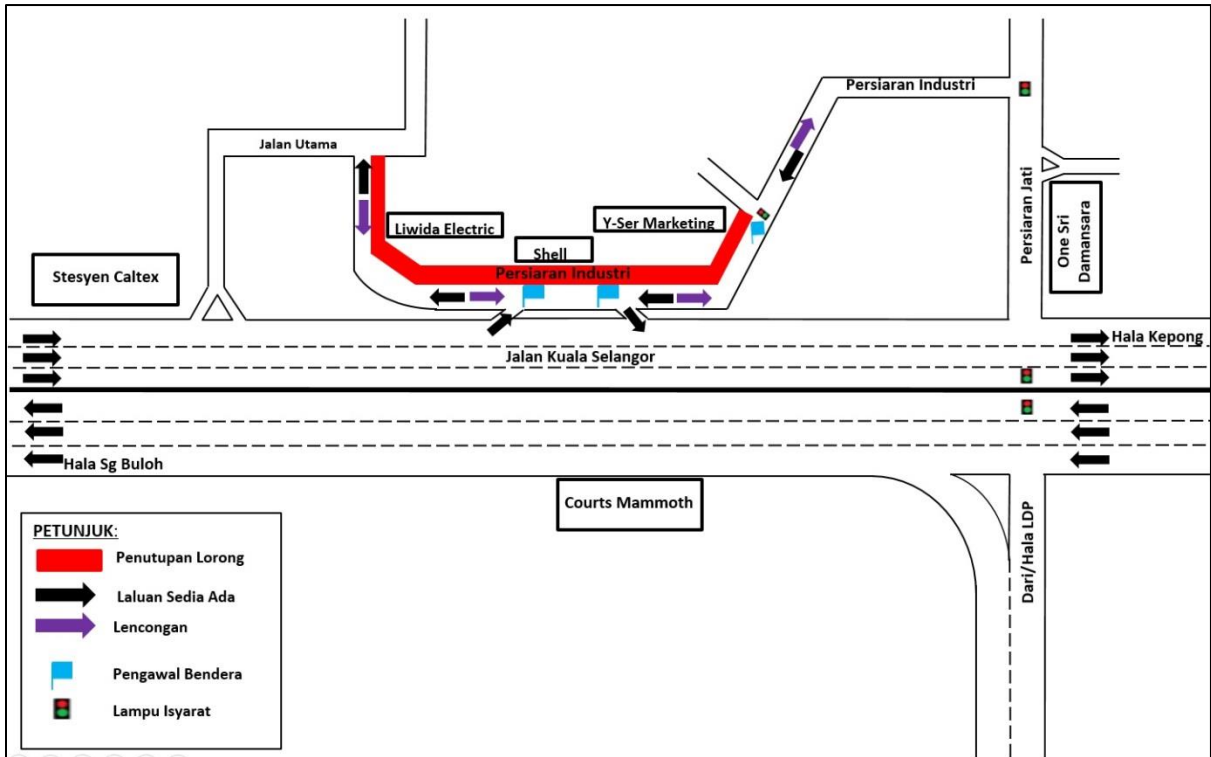
## 2. CONTINUATION OF LANE CLOSURE ALONG PERSIARAN INDUSTRI (KEPONG-BOUND)

<b>Date</b>	18 July 2018 – 04 October 2018
<b>Time</b>	10:00pm – 6:00am; 10:00pm – 10:00am
<b>Duration</b>	3 months
<b>Reason</b>	To facilitate utility relocation, MRT Sri Damansara West station works and any other related works for MRT construction

There will be a continuation of lane closure along Persiaran Industri (Kepong-bound) from **18 July 2018 to 04 October 2018, intermittently, as per the following time:**

- **Sunday to Friday: 10:00pm – 6:00am**
- **Saturday: 10:00pm – 10:00am**

The lane closure will be implemented in stages for a stretch of 100 metres. During the closure, motorists using Persiaran Industri will be diverted to the opposite lane by flagmen at both ends using "STOP and GO" method (as indicated in **PURPLE** arrows in the map below).



**MAP 2 : CONTINUATION OF LANE CLOSURE ALONG PERSIARAN INDUSTRI (KEPONG-BOUND)**

### 3. LANJUTAN PENUTUPAN JALAN PJU 10/10E DAN JALAN PJU 10/2A, DAMANSARA DAMAI

<b>Date</b>	18 Julai 2018 – 04 Oktober 2018
<b>Time</b>	10:00 malam – 6:00 pagi
<b>Duration</b>	3 bulan
<b>Reason</b>	Menjalankan kerja-kerja pengalihan utiliti, penyiapan stesen MRT Damansara Damai dan sebarang kerja berkaitan

Harap maklum lanjutan penutupan lorong akan dilaksanakan di sepanjang Jalan PJU 10/10E dan Jalan PJU 10/2A, bermula dari **18 Julai 2018 sehingga 04 Oktober 2018, 10.00 malam – 6.00 pagi**. Penutupan ini adalah berperingkat dan sepanjang 100 meter.

Semasa penutupan dijalankan, pemandu dari Jalan PJU 10/10E akan dilencongkan ke kanan Jalan PJU10/10A sebelum 'Gereja Presbyterian Logos', hala terus kemudian belok kiri ke Jalan PJU 10/10D dan PJU10/3D sebelum kembali ke Jalan PJU 10/2A (seperti yang ditunjukkan oleh anak panah **UNGU** dalam peta).

Untuk maklumat lanjut sila rujuk peta di bawah.

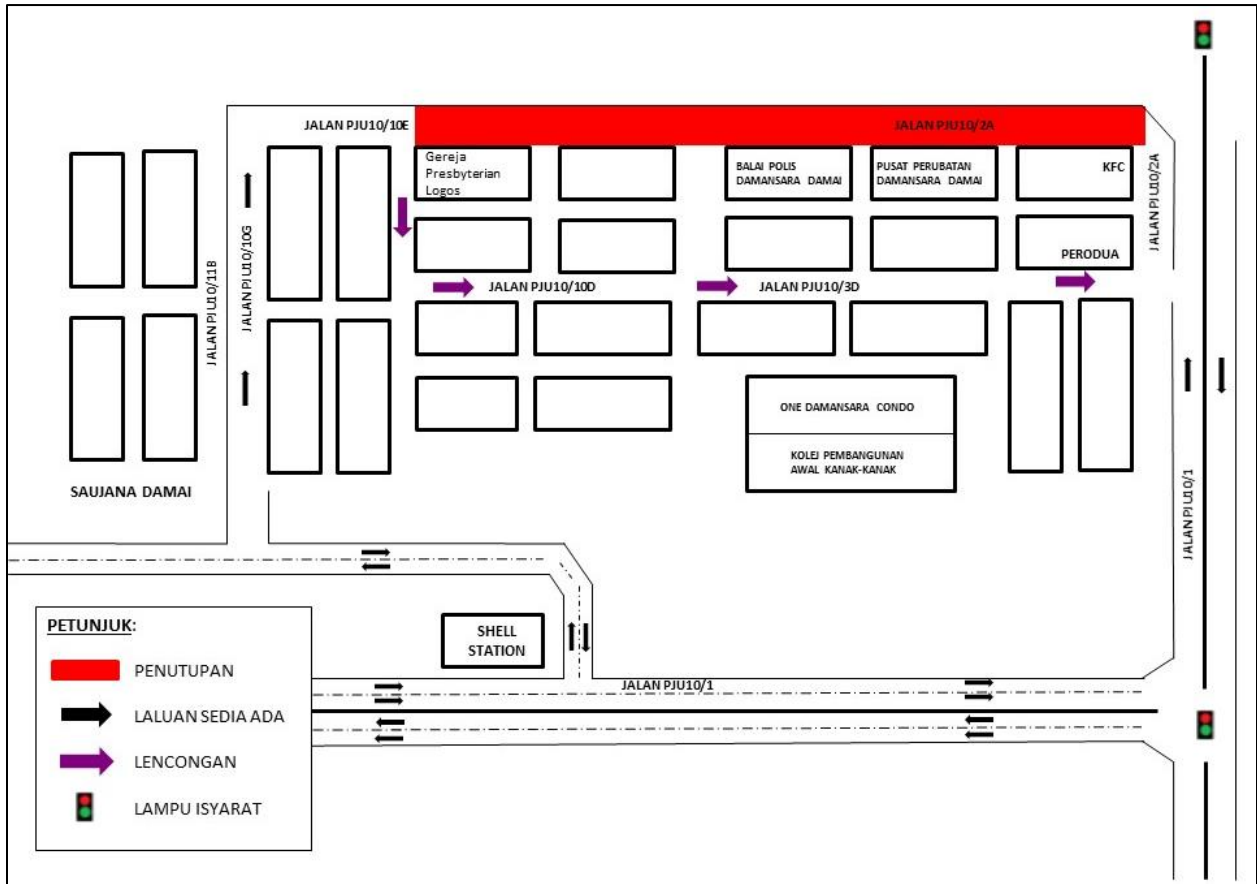
---

### 3. CONTINUATION OF FULL LANE CLOSURE ALONG JALAN PJU 10/10E AND JALAN PJU 10/2A, DAMANSARA DAMAI

<b>Date</b>	18 July 2018 – 04 October 2018
<b>Time</b>	10:00pm – 6:00am
<b>Duration</b>	3 months
<b>Reason</b>	To facilitate utility relocation, MRT Damansara Damai station works and any other related works for MRT construction

There will be a continuation of full lane closure along Jalan PJU 10/10E and Jalan PJU 10/2A, starting from **18 July 2018 to 04 October 2018, 10:00pm – 6:00am**. The closure is by stages and for a stretch of 100 metres.

To get to the other end of Jalan PJU 10/2A, motorists will be diverted to turn right into Jalan PJU 10/10A before Gereja Presbyterian Logos, and then turn left into Jalan PJU 10/10D and Jalan PJU10/3D before joining into Jalan PJU 10/2A (as indicated in **PURPLE** arrows in the map below).



**MAP 3 : CONTINUATION OF FULL LANE CLOSURE ALONG JALAN PJU 10/10E AND JALAN PJU 10/2A, DAMANSARA DAMAI**

#### **4. LANJUTAN PENUTUPAN LORONG KIRI SECARA BERKALA SEPANJANG JALAN PJU 10/1, DAMANSARA DAMAI**

<b>Date</b>	18 Julai 2018 – 04 Oktober 2018
<b>Time</b>	10:00 malam – 6:00 pagi
<b>Duration</b>	3 bulan
<b>Reason</b>	Menjalankan kerja-kerja pemungghahan barang, pelancaran kekotak segmen (SBG) dan sebarang kerja berkaitan

Harap maklum lanjutan penutupan lorong kiri di akses masuk dan keluar Jalan PJU 10/1, Damansara Damai akan bermula dari **18 Julai 2018 sehingga 04 Oktober 2018, 10:00 malam – 06:00 pagi**.

Penutupan ini adalah sepanjang 100 meter dan secara berkala. Semasa penutupan jalan dilaksanakan, satu (1) lorong akan dibuka pada setiap masa untuk pemandu.

Sila rujuk peta di bawah untuk maklumat lanjut

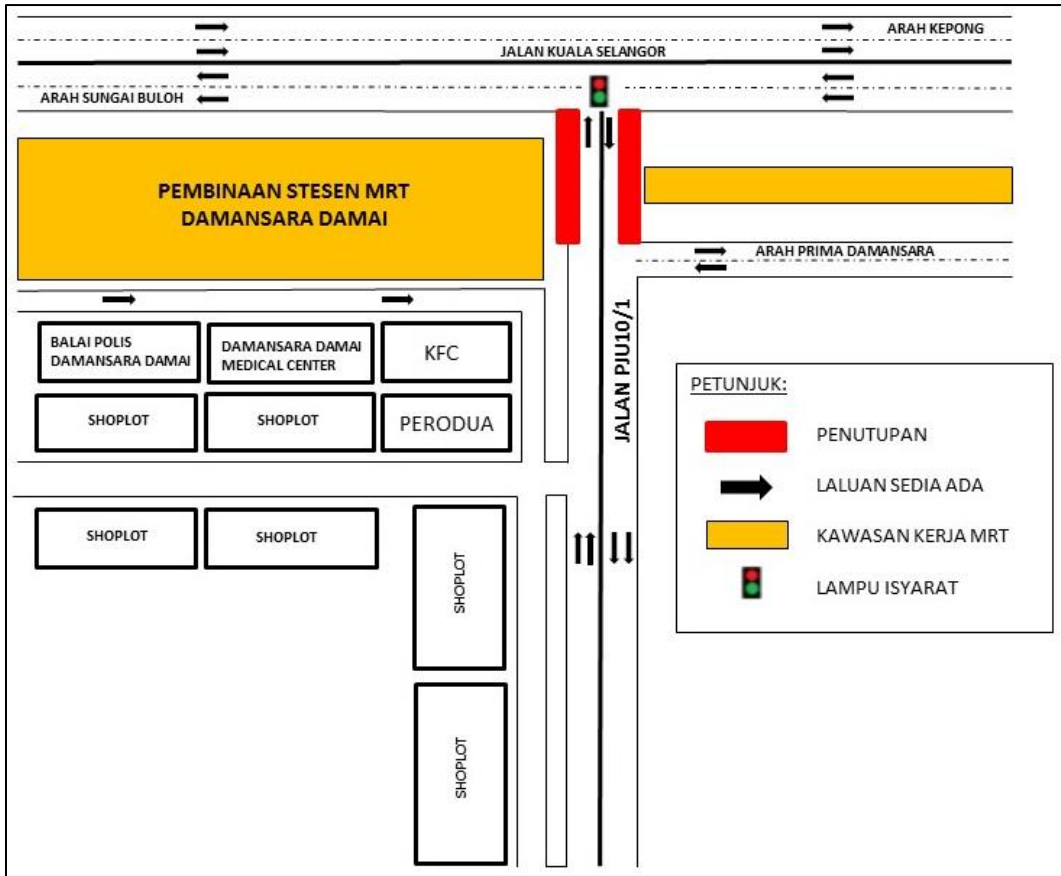
.....

#### **4. CONTINUATION OF INTERMITTENT LEFT LANE CLOSURE ALONG JALAN PJU 10/1, DAMANSARA DAMAI**

<b>Date</b>	18 July 2018 – 04 October 2018
<b>Time</b>	10:00pm – 6:00am
<b>Duration</b>	3 months
<b>Reason</b>	To facilitate loading and unloading of materials, Segmental Box Girder (SBG) launching and any other related works for MRT construction

There will be a continuation of left lane closure at access in and out of Jalan PJU 10/1, Damansara Damai from **18 July 2018 to 04 October 2018, 10:00pm – 6:00am, intermittently**.

The closure is for a stretch of 100 metres and during the closure, at any one time there will be one (1) lane available for motorists (both ways).



**MAP 4 : CONTINUATION OF INTERMITTENT LEFT LANE CLOSURE ALONG JALAN PJU 10/1, DAMANSARA DAMAI**

## 5. LANJUTAN PENUTUPAN LORONG KIRI SECARA BERKALA SEPANJANG JALAN PJU 10/9, PRIMA DAMANSARA

<b>Date</b>	18 Julai 2018 – 04 Oktober 2018
<b>Time</b>	10:00 malam – 6:00 pagi
<b>Duration</b>	3 bulan
<b>Reason</b>	Menjalankan kerja-kerja pemunggahan barang dan sebarang kerja berkaitan

Harap maklum lanjutan penutupan lorong kiri di akses masuk dan keluar Jalan PJU 10/9, Prima Damansara akan bermula dari **18 Julai 2018 sehingga 04 Oktober 2018, 10:00 malam – 06:00 pagi**.

Penutupan ini adalah sepanjang 100 meter dan secara berkala. Semasa penutupan jalan dilaksanakan, satu (1) lorong akan dibuka pada setiap masa untuk pemandu.

Sila rujuk peta di bawah untuk maklumat lanjut

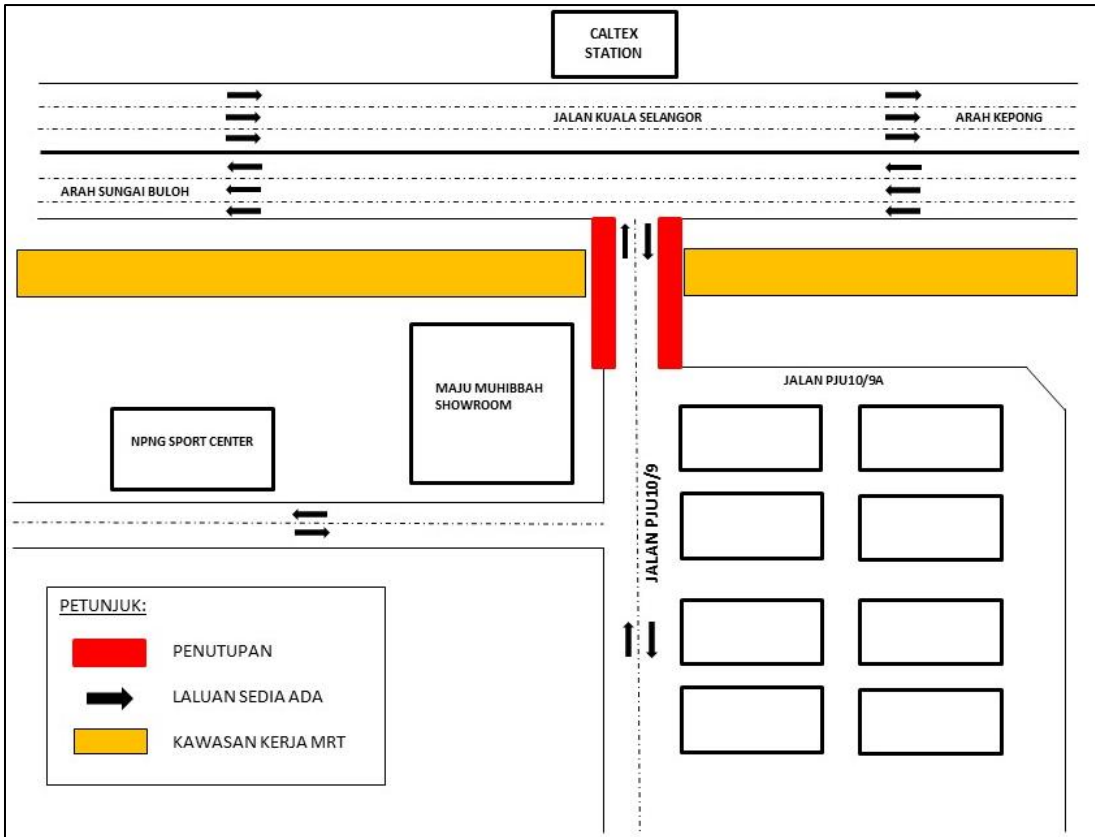
.....

## 5. CONTINUATION OF INTERMITTENT LEFT LANE CLOSURE ALONG JALAN PJU 10/9, PRIMA DAMANSARA

<b>Date</b>	18 July 2018 – 04 October 2018
<b>Time</b>	10:00pm – 6:00am
<b>Duration</b>	3 months
<b>Reason</b>	To facilitate loading and unloading of materials and any other related works for MRT construction

There will be a continuation of left lane closure at access in and out of Jalan PJU 10/9, Prima Damansara from **18 July 2018 to 04 October 2018, 10:00pm – 6:00am, intermittently**.

The closure is for a stretch of 100 metres and during the closure, at any one time there will be one (1) lane available for motorists (both ways).



**MAP 5 : CONTINUATION OF INTERMITTENT LEFT LANE CLOSURE ALONG JALAN PJU 10/9, PRIMA DAMANSARA**

## 6. LANJUTAN PENUTUPAN LORONG KIRI SEPANJANG PERSIARAN JATI (ARAH LEBUHRAYA DAMANSARA PUCHONG)

<b>Date</b>	18 Julai 2018 – 04 Oktober 2018
<b>Time</b>	10:00 malam – 6:00 pagi
<b>Duration</b>	3 bulan
<b>Reason</b>	Menjalankan kerja- kerja memuat dan memunggah barang dan sebarang kerja yang berkaitan

Harap maklum lanjutan penutupan lorong kiri di akses keluar sepanjang Persiaran Jati akan bermula dari **18 Julai 2018 sehingga 04 Oktober 2018, 10:00 malam – 6:00 pagi**. Penutupan ini adalah sepanjang 100 meter dan **secara berkala**.

Semasa penutupan jalan ini, dua (2) lorong akan dibuka pada setiap masa untuk pemandu di sepanjang Persiaran Jati menuju Lebuhraya Damansara Puchong (LDP) dan Jalan Kuala Selangor (Arah Kepong dan Sungai Buloh).

Sila rujuk peta di bawah untuk maklumat lanjut.

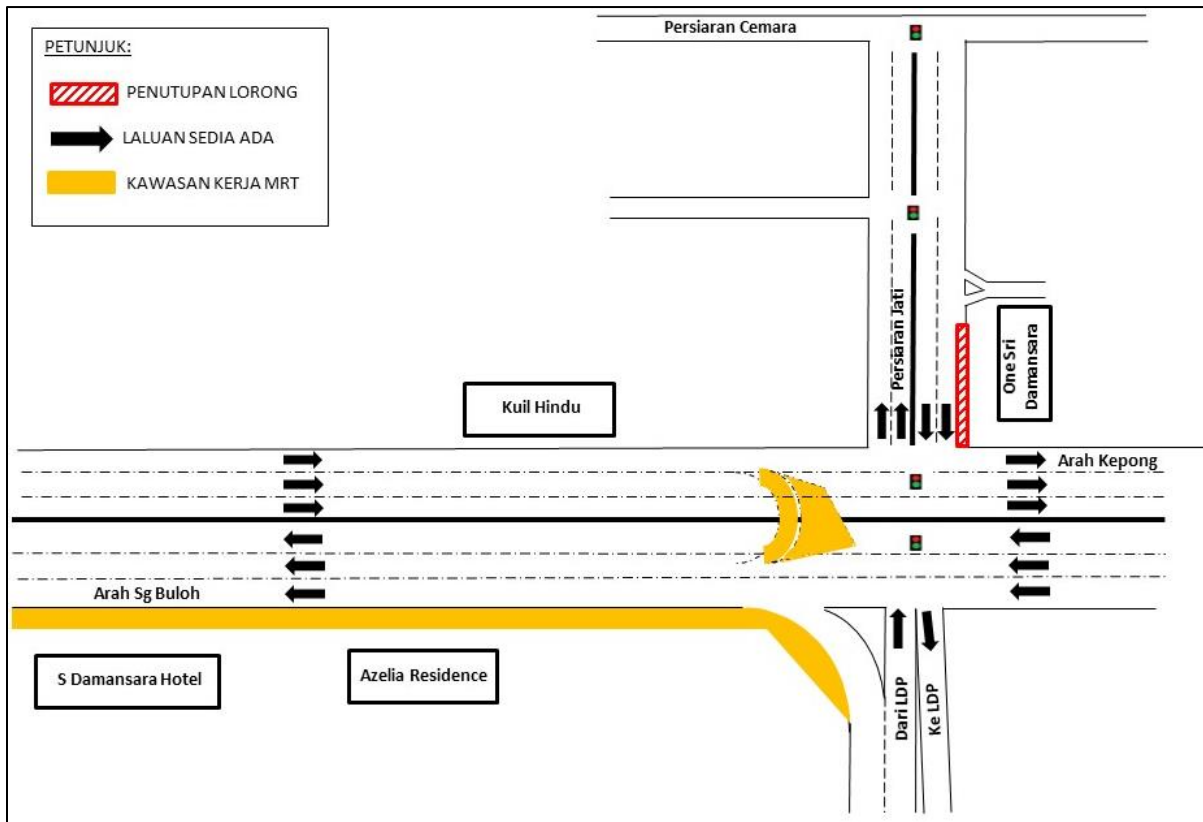
---

## 6. CONTINUATION OF LEFT LANE CLOSURE ALONG PERSIARAN JATI (LEBUHRAYA DAMANSARA PUCHONG-BOUND)

<b>Date</b>	18 July 2018 – 04 October 2018
<b>Time</b>	10:00pm – 6:00am
<b>Duration</b>	3 months
<b>Reason</b>	To facilitate loading and unloading of materials and any other related works for MRT construction

There will be a continuation of left lane closure at access out of Persiaran Jati starting from **18 July 2018 until 04 October 2018, 10:00pm – 6:00am intermittently**. The closure is for a stretch of 100 metres.

During the closure, two (2) lanes will be made available for motorists along Persiaran Jati heading towards Lebuhraya Damansara Puchong (LDP) and Jalan Kuala Selangor (Kepong-bound and Sg Buloh-bound).



**MAP 6 : CONTINUATION OF LEFT LANE CLOSURE ALONG PERSIARAN JATI (LEBUHRAYA DAMANSARA PUCHONG-BOUND)**

## 7. LANJUTAN PENUTUPAN PENUH AKSES MASUK DAN KELUAR JALAN PJU 10/1, DAMANSARA DAMAI

<b>Tarikh</b>	18 Julai 2018 – 17 Ogos 2018
<b>Masa</b>	11:00 malam – 5:00 pagi
<b>Jangka masa</b>	1 bulan
<b>Sebab</b>	Menjalankan kerja-kerja pelancaran kekotak segmen (SBG) dan sebarang kerja berkaitan

Harap maklum lanjutan penutupan lorong penuh akses masuk dan keluar Jalan PJU 10/1, Damansara Damai akan bermula dari **18 Julai 2018 hingga 17 Ogos 2018, 11:00 malam - 5:00 pagi secara berkala**. Semasa penutupan ini, pelan pengurusan lalu lintas adalah seperti di bawah.

- **Pemandu dari Damansara Damai menuju ke Sungai Buloh / Kepong** akan dilencongkan untuk membuat pusingan “U” selepas Pusat Jualan Perodua di Jalan PJU 10/1, kemudian belok kiri ke Jalan PJU 10 / 1A (Arah Prima Damansara) dan meneruskan perjalanan ke Jalan Kuala Selangor (Arah Sungai Buloh) (seperti yang ditunjukkan dalam anak panah **BIRU** dalam peta).
- **Pemandu dari Kepong menuju ke Damansara Damai** akan belok kiri ke Jalan 10/9 Prima Damansara dan kemudian belok kanan ke Jalan PJU 10 / 1A untuk meneruskan perjalanan ke Damansara Damai (seperti ditunjukkan dalam anak panah **UNGU** dalam peta).
- **Pemandu dari Sungai Buloh menuju ke Damansara Damai** boleh meneruskan perjalanan ke arah Jalan Kuala Selangor, membuat pusingan “U” di jejambat hala ke Sungai Buloh sebelum Shell dan kemudian belok ke Prima Damai sebelum meneruskan perjalanan ke Damansara Damai (seperti ditunjukkan dalam anak panah **HIJAU** di peta).

Untuk maklumat lanjut sila rujuk peta di bawah.

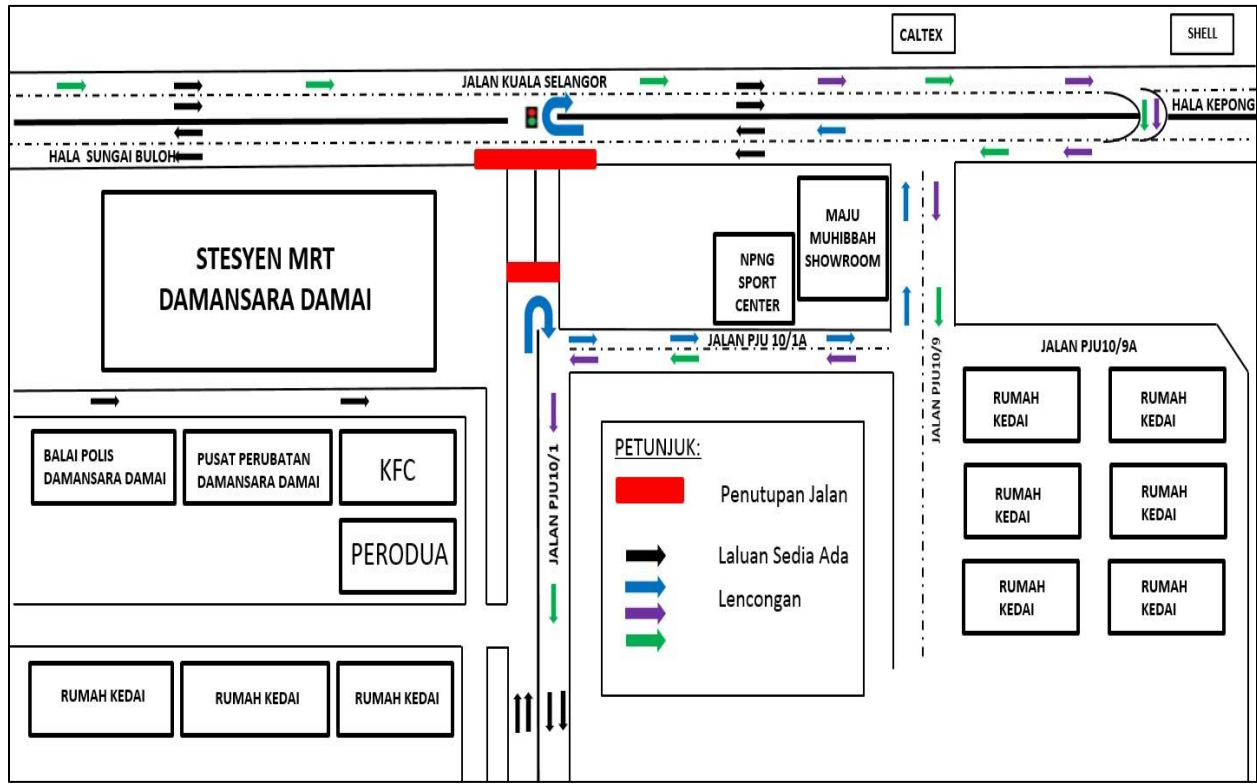
## 7. CONTINUATION OF FULL LANE CLOSURE AT ACCESS IN AND ACCESS OUT OF JALAN PJU 10/1, DAMANSARA DAMAI

<b>Date</b>	18 July 2018 – 17 August 2018
<b>Time</b>	11:00pm – 5:00am
<b>Duration</b>	1 month
<b>Reason</b>	To facilitate Segmental Box Girder (SBG) launching and any other related works for MRT construction

There will be a continuation of full lane closure at access in and access out of Jalan PJU 10/1 Damansara Damai from **18 July 2018 until 17 August 2018, 11:00PM – 5:00AM intermittently**. During this closure, the following diversions will take place:

- **Motorists from Damansara Damai heading to Sungai Buloh/Kepong** will be diverted to make a U-turn after Perodua Sales at Jalan PJU 10/1, then turn left to Jalan PJU 10/1A (Prima Damansara-bound) and continue straight to connect to Jalan Kuala Selangor (Sungai Buloh-bound) (as indicated in **BLUE** arrows in map).

- **Motorists from Kepong heading to Damansara Damai** to turn left at Jalan 10/9 Prima Damansara and then turn right to Jalan PJU 10/1A to connect to Damansara Damai (as indicated in **PURPLE** arrows in map).
- **Motorists from Sungai Buloh heading to Damansara Damai** can continue straight on Jalan Kuala Selangor and then make a U-Turn at the ramp up to Sungai Buloh before Shell and then turn left to Prima Damai before continuing to Damansara Damai (as indicated in **GREEN** arrows in map).



**MAP 7 : CONTINUATION OF FULL LANE CLOSURE AT ACCESS IN AND ACCESS OUT OF JALAN PJU 10/1, DAMANSARA DAMAI**

## 8. LANJUTAN PENUTUPAN LORONG SECARA BERPERINGKAT DI JALAN JATI, BANDAR SRI DAMANSARA

<b>Tarikh</b>	18 Julai 2018 – 04 Oktober 2018
<b>Masa</b>	24 jam
<b>Jangka masa</b>	3 bulan
<b>Sebab</b>	Menjalankan kerja-kerja pengalihan utiliti, pemparitan, pembinaan jalan dan sebarang kerja berkaitan

Harap maklum lanjutan penutupan satu (1) lorong akan dilaksanakan di sepanjang Jalan Jati, Bandar Sri Damansara, bermula dari **18 Julai 2018 sehingga 04 Oktober 2018, selama 24 jam**. Penutupan ini adalah berperingkat dan sepanjang 200 meter.

Semasa penutupan lorong Jalan Jati SD4/1 dijalankan, satu (1) lorong akan dibuka pada setiap masa untuk pemandu. Manakala, Jalan Jati SD4/2, SD4/3, SD4/4, SD4/5 dan SD4/6 akan dijadikan sebagai jalan sehalu (seperti yang ditunjukkan anak panah **BIRU** dalam peta).

Untuk maklumat lanjut sila rujuk peta di bawah.

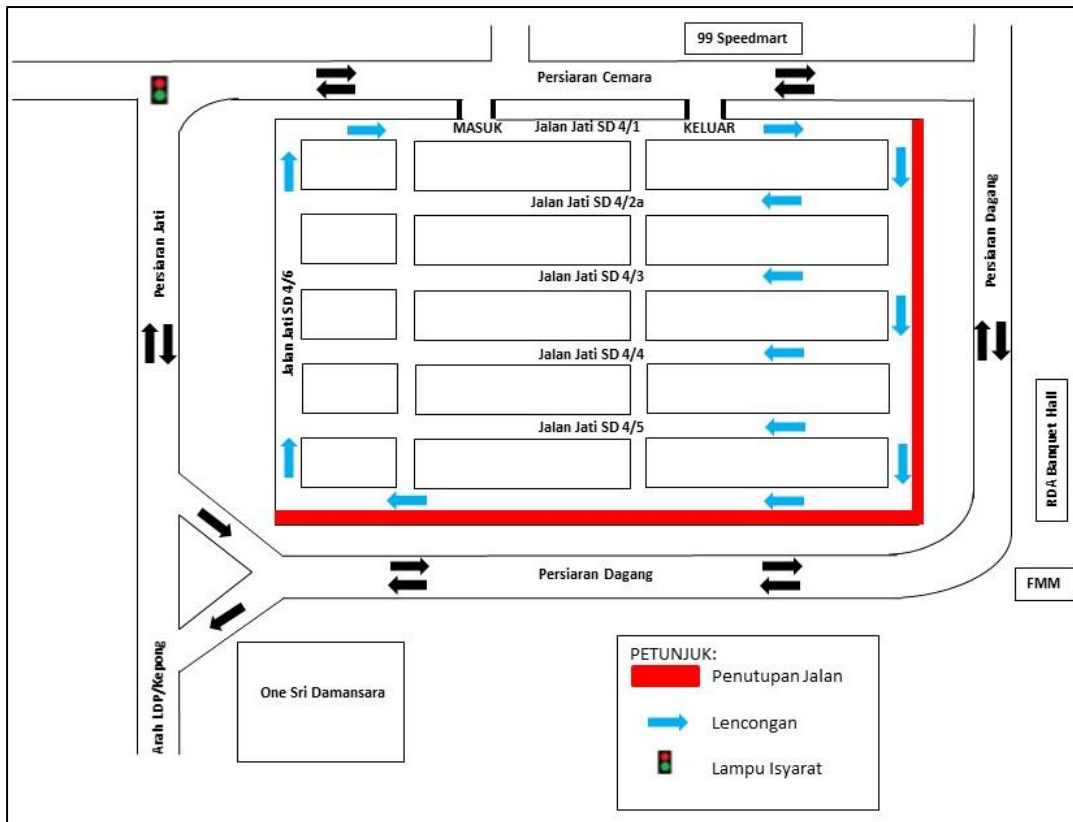
---

## 8. CONTINUATION OF LANE CLOSURE BY STAGES ALONG JALAN JATI, BANDAR SRI DAMANSARA

<b>Date</b>	18 July 2018 – 04 October 2018
<b>Time</b>	24 hours
<b>Duration</b>	3 months
<b>Reason</b>	To facilitate utility relocation, drainage works, road works and any other related works for MRT construction

There will be a continuation of one (1) lane closure along Jalan Jati, Bandar Sri Damansara from **18 July 2018 to 04 October 2018 for 24 hours**. The closure is by stages and for a stretch of 200 metres.

During the closure along Jalan Jati SD4/1, one (1) lane will be made available for motorists at all time. All inner roads along Jalan Jati SD4/2, SD4/3, SD4/4, SD4/5 and SD4/6 will be converted into one way traffic flow (as indicated in **BLUE** arrows in map).



**MAP 8 : CONTINUATION OF LANE CLOSURE BY STAGES ALONG JALAN JATI, BANDAR SRI DAMANSARA**

## 9. LANJUTAN PENUTUPAN LORONG KECEMASAN DI SUSUR MASUK KE TERMINAL BERSEPADU SELATAN (TBS)

<b>Tarikh</b>	18 Julai 2018 – 17 Ogos 2018
<b>Masa</b>	24 jam
<b>Jangka masa</b>	30 hari
<b>Sebab</b>	Untuk kerja-kerja penanaman cerucuk, dinding penahan, pembinaan tiang, pengurusan trafik dan sebarang kerja-kerja lain yang berkaitan

Harap maklum bahawa lanjutan penutupan lorong kecemasan di susur masuk ke Terminal Bersepadu Selatan (TBS) akan bermula dari **18 Julai 2018 sehingga 17 Ogos 2018 untuk 24 jam**.

Semasa penutupan lorong dilaksanakan, pengguna trafik yang menuju ke Terminal Bersepadu Selatan (TBS) masih boleh menggunakan dua (2) lorong yang sediaada. Penutupan lorong adalah sepanjang 200 meter (seperti yang ditunjukkan dalam anak panah **HIJAU** dalam peta) dan pengguna trafik dikehendaki mematuhi papan tanda keselamatan sepanjang masa.

Sila rujuk peta di bawah untuk maklumat lanjut.

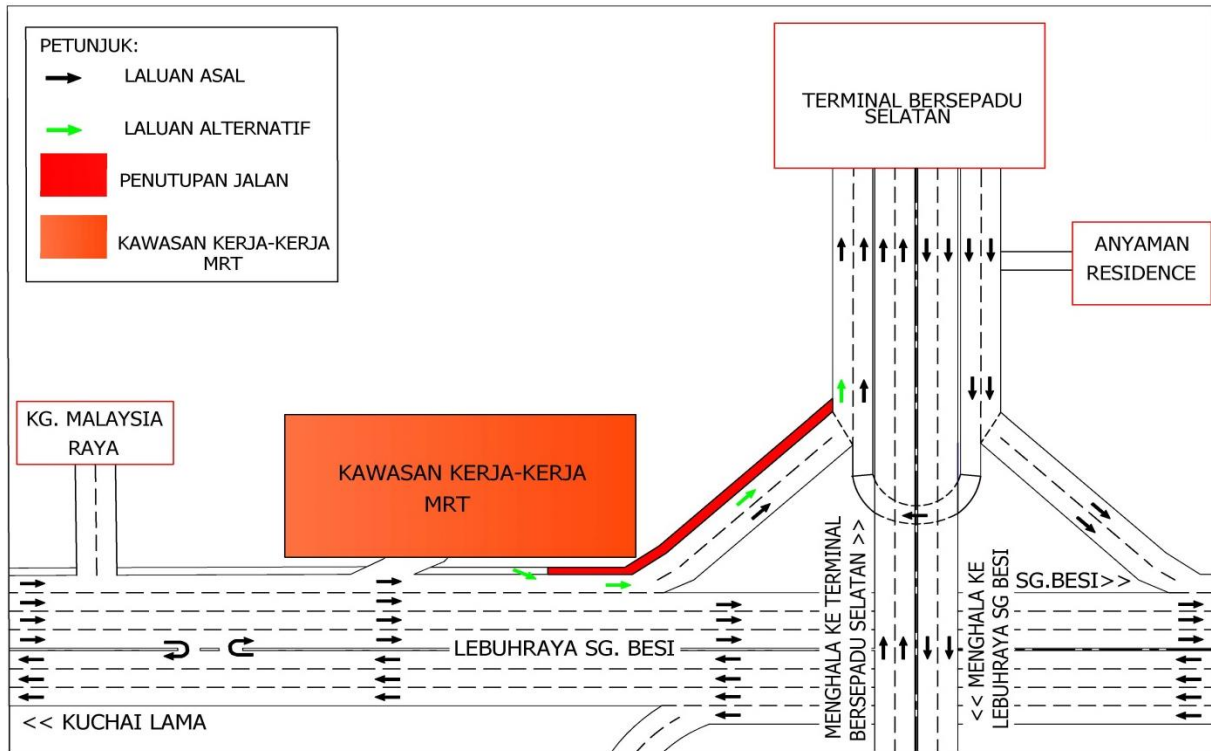
---

## 9. CONTINUATION OF EMERGENCY LANE CLOSURE AT SLIP ROAD TO TERMINAL BERSEPADU SELATAN (TBS)

<b>Date</b>	18 July 2018 – 17 August 2018
<b>Time</b>	24 hours
<b>Duration</b>	30 days
<b>Reason</b>	To facilitate bored piling, sheet piling, cofferdam, pier works, traffic management plan and any other related works for MRT construction

There will be a continuation of emergency lane closure at the slip road to Terminal Bersepadu Selatan (TBS) starting from **18 July 2018 until 17 August 2018 for 24 hours**.

During the closure, motorists heading to Terminal Bersepadu Selatan (TBS) can still use the remaining two (2) lanes. The closure is for a stretch of 200 meter (as shown by **GREEN** arrows in the appended map) and motorists are advised adhere to safety signage at all the time.



**MAP 9 : CONTINUATION OF EMERGENCY LANE CLOSURE AT SLIP ROAD TO TERMINAL BERSEPADU SELATAN (TBS)**

**For media enquiries, please contact:**

Mohd Sofie Hassan (**Item 1-8**)

Anizam bin Ali (**Item 9**)

Leanne Ann Susau (**Item 1-9**)

Tel: +6019 228 3004

Tel: +6016 322 1486

Tel: +603 7493 3832

sofie@sunway.com.my

anizam.ali@wct.my

leanne@mgjv-kvmrt.com.my

**MMC GAMUDA KVMRT (PDP SSP) SDN BHD (1117100-V)**

Block A, Level 17, Menara Mustapha Kamal, PJ Trade Centre

No 8, Jalan PJU 8/8A, Bandar Damansara Perdana, 47820 Petaling Jaya

Selangor Darul Ehsan, Malaysia

T: +603-7494 2222 F: +603-7727 0222 [www.mymrt.com.my](http://www.mymrt.com.my)