

PENGUMUMAN TRAFIK
MAKLUMAN TERKINI PELAN PENGURUSAN TRAFIK UNTUK PEMBINAAN MRT SSP SEPANJANG
JALAN KUALA SELANGOR DAN LEBUHRAYA BARU PANTAI

06 JULAI 2018

1. PENUTUPAN LORONG SECARA BERPERINGKAT DAN BERKALA DI SEPANJANG JALAN KUALA SELANGOR (KM456.05) (ARAH KEPONG DAN ARAH SUNGAI BULOH)

Tarikh	09 Julai 2018 – 05 Ogos 2018
Masa	10:00 malam – 5:30 pagi
Jangka masa	1 bulan
Sebab	Untuk kerja-kerja pelancaran kekotak segmen (SBG) dan sebarang kerja berkaitan

Harap maklum penutupan lorong **secara berperingkat dan berkala** di sepanjang Jalan Kuala Selangor (KM456.05) (Arah Kepong dan Arah Sungai Buloh) akan bermula dari **09 Julai 2018 hingga 05 Ogos 2018, 10:00 malam – 5:30 pagi**. Penutupan ini adalah sejauh 100 meter bagi setiap peringkat. Pelan Pengurusan Trafik adalah seperti berikut:

Penutupan A: Pemandu dari Jalan Kuala Selangor (Arah Sungai Buloh) menghala ke Sierramas akan dilencongkan ke kanan untuk meneruskan perjalanan di Jalan Kuala Selangor dan membuat pusingan “U” berdekatan ‘The Store’ Sungai Buloh sebelum kembali di Jalan Kuala Selangor (Arah Kepong) dan menggunakan jejambat di sebelah kiri ke Sierramas (seperti yang ditunjukkan oleh anak panah **HIJAU** dalam peta).

Penutupan B: Pemandu dari Plaza Tol Sungai Buloh menghala ke Sierramas dan Kepong akan dilencongkan ke kiri untuk meneruskan perjalanan di Jalan Kuala Selangor (Arah Sungai Buloh) dan membuat pusingan “U” berdekatan dengan ‘The Store’ Sungai Buloh sebelum kembali di Jalan Kuala Selangor (Arah Kepong) dan menggunakan jejambat di sebelah kiri ke Sierramas (seperti yang ditunjukkan oleh anak panah **UNGU** dalam peta). **Manakala bagi pemandu yang ingin ke Kepong** boleh meneruskan perjalanan selepas membuat pusingan “U” (seperti yang ditunjukkan oleh anak panah **BIRU** dalam peta)

Penutupan C: Pemandu dari Jalan Kuala Selangor (Arah Kepong) menghala ke Plaza Tol Sungai Buloh akan dilencongkan terus (seperti ditunjukkan oleh anak panah **HIJAU** dalam peta). Manakala **pemandu dari Sierramas menghala ke Plaza Tol Sungai Buloh** akan dilencongkan ke kiri (seperti ditunjukkan oleh anak panah **UNGU** dalam peta). Pemandu dari kedua-dua arah harus meneruskan perjalanan di Jalan Kuala Selangor (Arah Kepong) dan membuat pusingan “U” di atas jejambat selepas Stesen Minyak Caltex sebelum kembali di Jalan Kuala Selangor (Arah Sungai Buloh). Pemandu perlu menghala terus selepas persimpangan Damansara Damai dan boleh belok ke kiri untuk ke **Plaza Tol Sungai Buloh**.

Penutupan D: Pemandu dari Jalan Kuala Selangor (Arah Sungai Buloh) menghala ke Plaza Tol Sungai Buloh akan dilencongkan ke kanan untuk meneruskan perjalanan di Jalan Kuala Selangor dan belok ke kiri di akses masuk ke Sierramas. Pemandu akan menghala terus sehingga di

bulatan Sierramas dan membuat pusingan “U” sebelum kembali ke Plaza Tol Sungai Buloh (seperti yang ditunjukkan oleh anak panah **BIRU** dalam peta).

Penutupan A, B, C & D adalah secara berkala dan berperingkat. Untuk maklumat lanjut sila rujuk peta di bawah.

.....

1. INTERMITTENT LANE CLOSURES BY STAGES ALONG JALAN KUALA SELANGOR (KM456.05) (KEPONG-BOUND AND SUNGAI BULOH-BOUND)

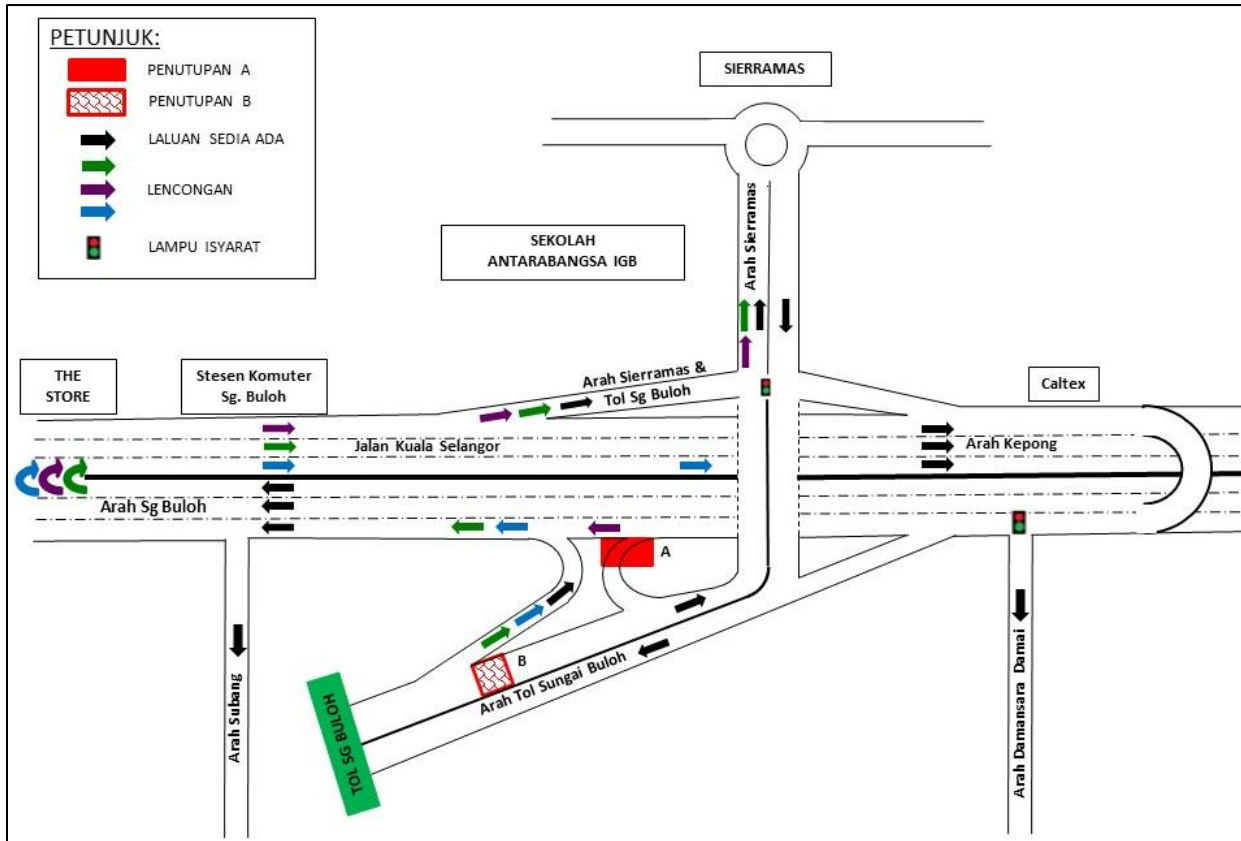
Date	09 July 2018 – 05 August 2018
Time	10:00PM – 5:30AM
Duration	1 month
Reason	To facilitate construction of piers and any other work related to MRT project

There will be an **intermittent lane closures by stages** along Jalan Kuala Selangor (KM456.05) (Sungai Buloh-bound and Kepong-bound) from **09 July 2018 to 05 August 2018, 10.00 PM – 05.30 AM**. Each lane closure is for for a stretch of 100 metres. The traffic management plan is as below:

MAP 1(A)

Closure A: Motorists from Jalan Kuala Selangor (Sungai Buloh-Bound) heading to Sierramas will be diverted to the right onto Jalan Kuala Selangor, head straight and make a U-Turn at The Store Sungai Buloh before joining Jalan Kuala Selangor (Kepong-Bound) and turn left on the ramp up to **Sierramas** (as indicated in **GREEN** arrows in map).

Closure B: Motorists from Sungai Plaza Toll heading to Sierramas and Kepong will be diverted to the left onto Jalan Kuala Selangor (Sungai Buloh-Bound), head straight and make a U-Turn at The Store Sungai Buloh before joining Jalan Kuala Selangor (Kepong-Bound) and turn left on the ramp up to **Sierramas** (as indicated in **PURPLE** arrows in map) Meanwhile, **motorists heading to Kepong** can head straight after making the U-Turn (as indicated in **BLUE** arrows in map).



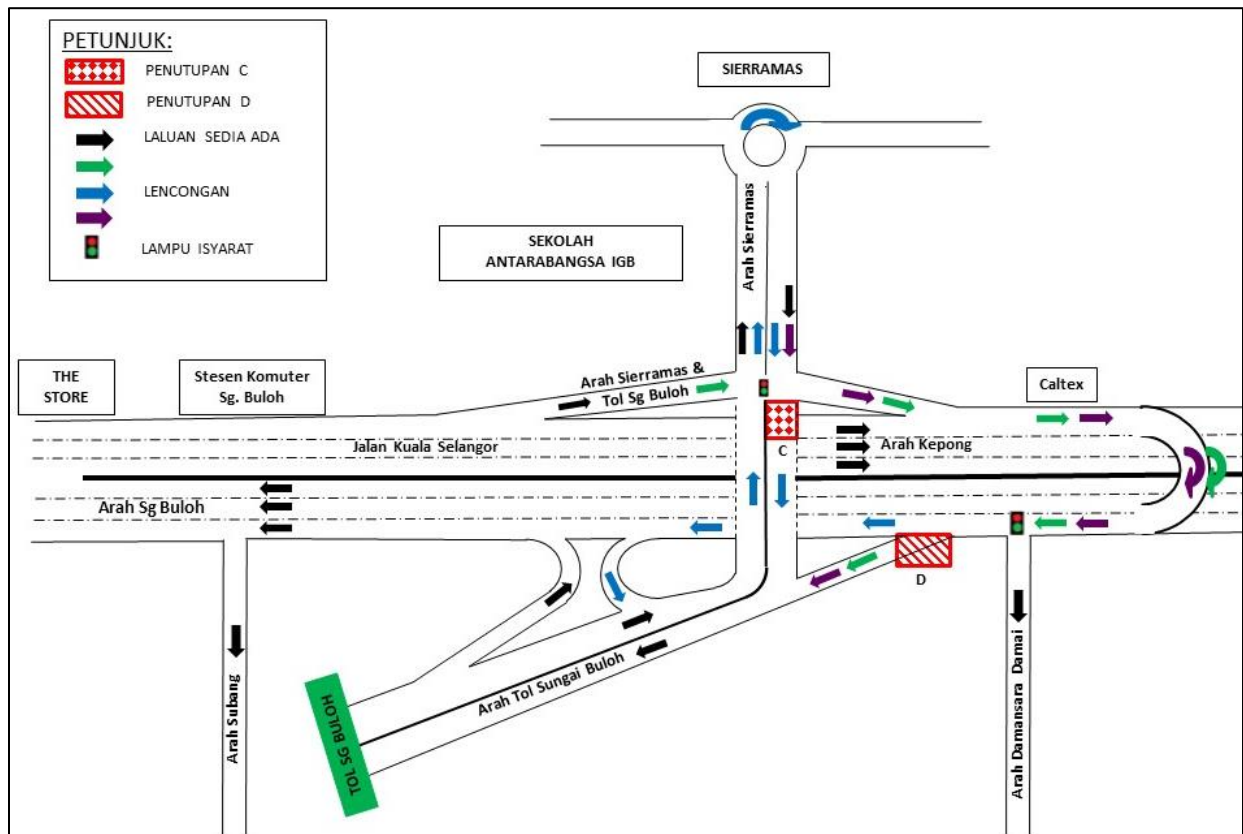
MAP 1(a) : INTERMITTENT LANE CLOSURES BY STAGES ALONG JALAN KUALA SELANGOR (KM456.05) (KEPONG-BOUND AND SUNGAI BULOH-BOUND)

MAP 1(B)

Closure C: Motorist from Jalan Kuala Selangor (Kepong-Bound) heading to Sungai Buloh Plaza Toll will be diverted straight (as indicated in **GREEN** arrows in map). Meanwhile, **Motorists from Sierramas heading to Sungai Buloh Plaza Toll** will be diverted to turn left (as indicated in **PURPLE** arrows in map). Motorists from both directions will then head straight along Jalan Kuala Selangor (Kepong-Bound) and make a U-Turn at the flyover after Caltex Petrol Station before joining Jalan Kuala Selangor (Sungai Buloh-Bound). Motorists then to continue straight after the Damansara Damai interchange and turn left on the ramp up to **Sungai Buloh Plaza Toll**.

Closure D: Motorist from Jalan Kuala Selangor (Sungai Buloh-Bound) heading to Sungai Buloh Plaza Toll will be diverted to the right onto Jalan Kuala Selangor, head straight and turn left at the Sierramas exit. Motorists then can continue straight to Sierramas roundabout and make a U-Turn before joining to Sungai Buloh Plaza Toll (as indicated in **BLUE** arrows in map).

Closure A, B, C & D are in stages and intermittently.



MAP 1(b) : INTERMITTENT LANE CLOSURES BY STAGES ALONG JALAN KUALA SELANGOR (KM456.05) (KEPONG-BOUND AND SUNGAI BULOH-BOUND)

2. PENUTUPAN LORONG SECARA BERPERINGKAT DAN BERKALA DI SEPANJANG JALAN KUALA SELANGOR (KM48) (ARAH KEPONG DAN ARAH SUNGAI BULOH)

Tarikh	09 Julai 2018 – 08 Oktober 2018
Masa	10:00 malam – 6:00 pagi; 10:00 malam – 8:00 pagi
Jangka masa	3 bulan
Sebab	Untuk kerja-kerja pelancaran kekotak segmen (SBG) dan sebarang kerja berkaitan

Harap maklum penutupan lorong **secara berperingkat dan berkala** di sepanjang Jalan Kuala Selangor (KM48) (Arah Kepong dan Arah Sungai Buloh) akan bermula dari **09 Julai 2018 hingga 08 Oktober 2018, 10:00 malam – 5:30 pagi**. Penutupan ini adalah sejauh 100 meter bagi setiap peringkat dan berikut adalah jadual masa penutupan:

- **Ahad hingga Jumaat (10:00 malam – 6:00 pagi)**
- **Sabtu dan Cuti Umum (10:00 malam – 8:00 pagi)**

Pelan Pengurusan Trafik adalah seperti berikut:

Penutupan A: Penutupan jejambat ke Sierramas. Pemandu dari Jalan Kuala Selangor (Arah Kepong) menghala ke Sierramas/Plaza Tol Sungai Buloh akan dilencongkan ke kanan bagi meneruskan perjalanan di Jalan Kuala Selangor dan membuat pusingan “U” di persimpangan Damansara Damai sebelum kembali di Jalan Kuala Selangor (Arah Sungai Buloh) untuk ke **Sierramas** (seperti yang ditunjukkan oleh anak panah **BIRU** dalam peta). Manakala bagi pemandu yang ingin ke **Plaza Tol Sungai Buloh** boleh belok kiri selepas membuat pusingan “U” (seperti ditunjukkan oleh anak panah **UNGU** dalam peta).

Penutupan B: Penutupan lorong kiri dan tengah di sepanjang Jalan Kuala Selangor (Arah Kepong).

Penutupan C: Penutupan lorong kanan dan tengah di sepanjang Jalan Kuala Selangor (Arah Kepong).

Penutupan D: Penutupan lorong kanan dan tengah di sepanjang Jalan Kuala Selangor (Arah Sungai Buloh).

Penutupan E: Penutupan lorong kiri dan tengah di sepanjang Jalan Kuala Selangor (Arah Sungai Buloh). Pemandu dari Jalan Kuala Selangor menghala ke **Sierramas** akan dilencongkan ke kanan untuk meneruskan perjalanan di Jalan Kuala Selangor dan membuat pusingan “U” berdekatan dengan ‘The Store’ Sungai Buloh sebelum kembali di Jalan Kuala Selangor (Arah Kepong) dan menggunakan jejambat di sebelah kiri ke **Sierramas** (seperti yang ditunjukkan oleh anak panah **HIAU** dalam peta).

Penutupan A, B, C, D dan E ini adalah berperingkat dan berkala. Manakala bagi penutupan B, C, D dan E, satu (1) lorong akan dibuka pada setiap masa untuk pengguna jalan di kedua-dua arah.

Untuk maklumat lanjut sila rujuk peta di bawah.

2. INTERMITTENT LANE CLOSURES BY STAGES ALONG JALAN KUALA SELANGOR (KM48) (KEPONG-BOUND AND SUNGAI BULOH-BOUND)

Date	09 July 2018 – 08 October 2018
Time	10:00pm – 6:00am; 10:00pm – 8:00am
Duration	3 months
Reason	To facilitate Segmental Box Girder (SBG) launching and any other work related to MRT project

There will be **an intermittent lane closures by stages** along Jalan Kuala Selangor (KM48) (Sungai Buloh-bound and Kepong-bound) from **09 July 2018 to 08 October 2018**. Each lane closure is for a stretch of 100 metres and as per the following time:

- **Sunday to Friday (10:00 PM – 6:00 AM)**
- **Saturday and Public Holiday (10:00 PM – 8:00 AM)**

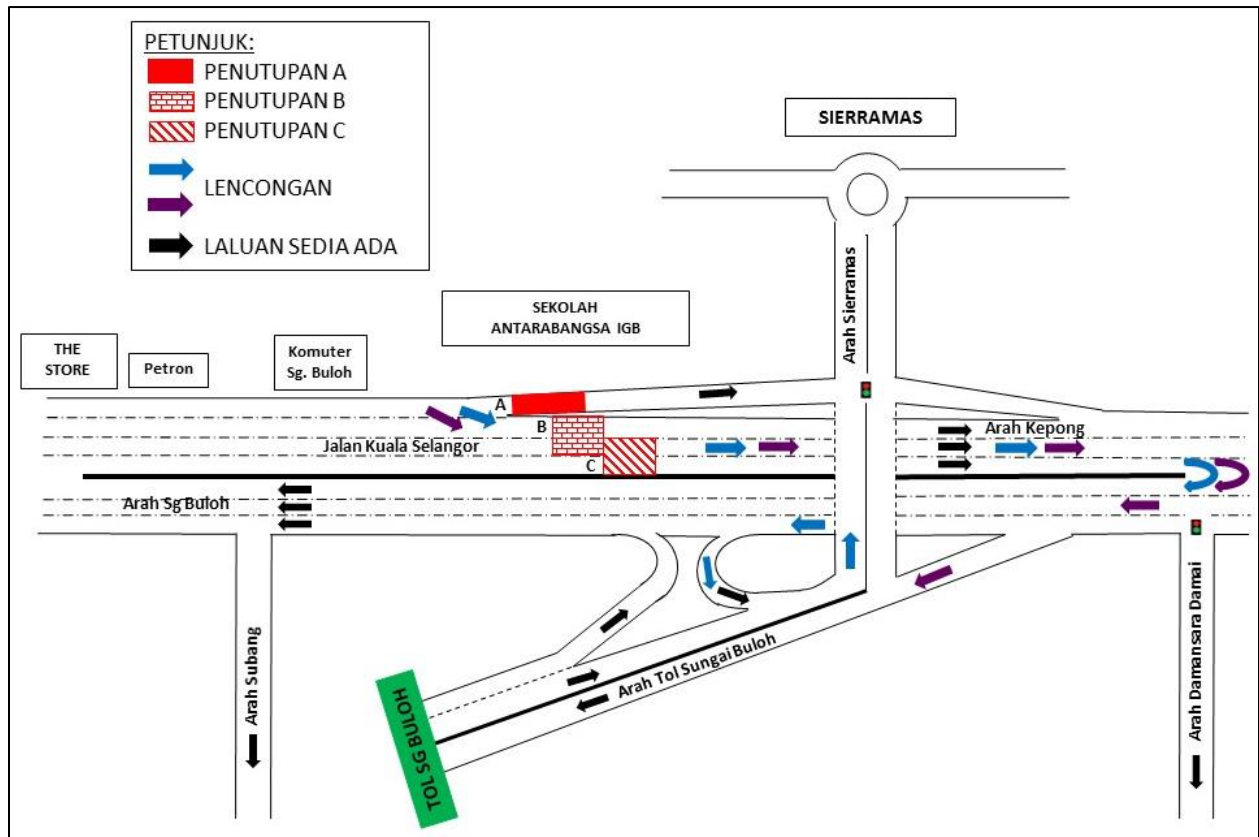
The traffic management plan is as below:

MAP 2(A)

Closure A: Closure of ramp up to Sierramas. Motorists from Jalan Kuala Selangor (Kepong-bound) heading to Sierramas/Plaza Toll Sungai Buloh will be diverted to the right onto Jalan Kuala Selangor, continue straight and make a U-Turn at Damansara Damai interchange before joining Jalan Kuala Selangor (Sungai Buloh-bound) and turn left into **Sierramas** exit (as indicated in **BLUE** arrows in map). Meanwhile motorists heading to **Plaza Toll Sungai Buloh** will need to turn left after making the U-Turn (as indicated in **PURPLE** arrows in map)

Closure B: Left and middle lane closure along Jalan Kuala Selangor (Kepong-bound).

Closure C: Right and middle lane closure along Jalan Kuala Selangor (Kepong-bound).



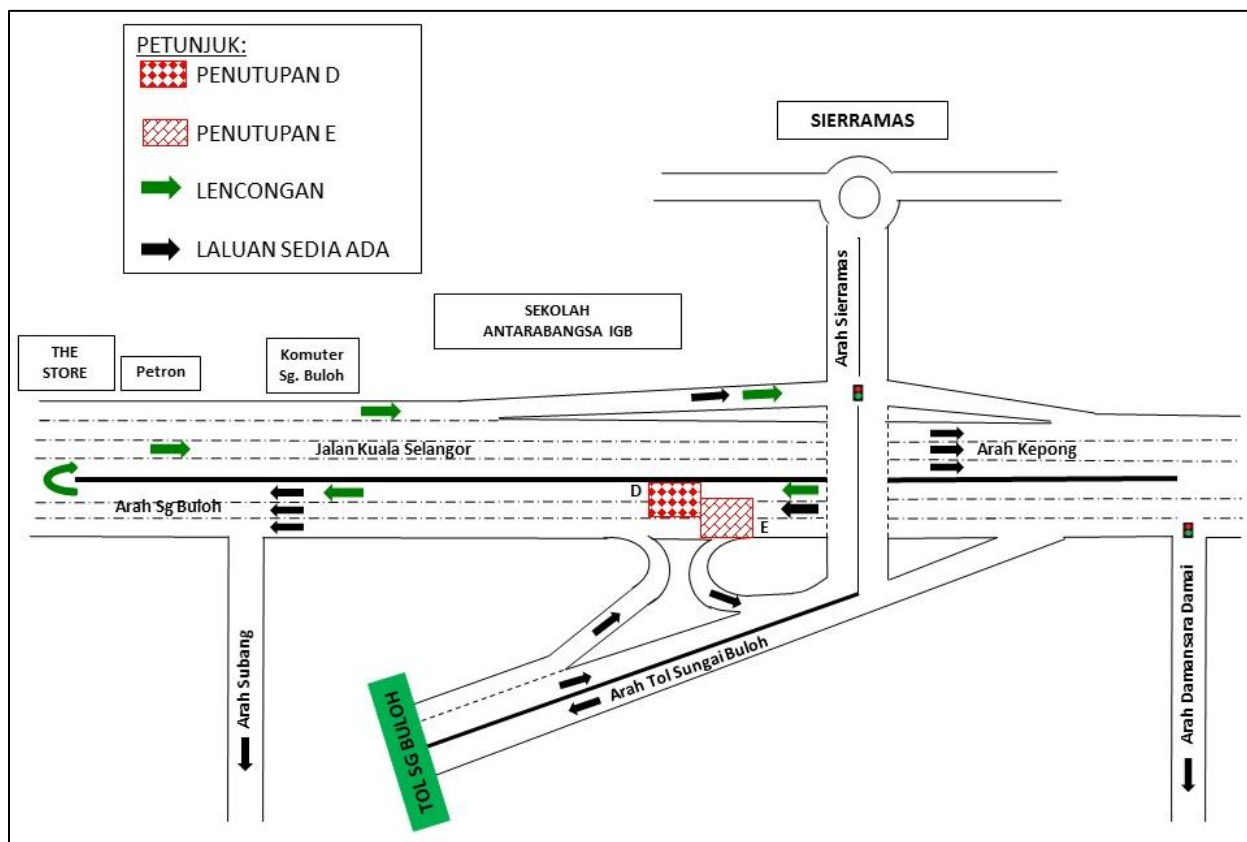
MAP 2 (a) : INTERMITTENT LANE CLOSURES BY STAGES ALONG JALAN KUALA SELANGOR (KM48) (KEPONG-BOUND AND SUNGAI BULOH-BOUND)

MAP 2(B)

Closure D: Right and middle lane closure along Jalan Kuala Selangor (Sungai Buloh-bound).

Closure E: Left and middle lane closure along Jalan Kuala Selangor (Sungai Buloh-bound).
Motorists from Jalan Kuala Selangor heading to Sierramas will be diverted to the right onto Jalan Kuala Selangor, continue straight and make a U-Turn at The Store Sungai Buloh before joining Jalan Kuala Selangor (Kepong-bound) and turn left on the ramp up to **Sierramas** (as indicated in **GREEN** arrows in map).

Closure A, B, C, D & E are in stages and intermittently. Meanwhile, for closure B, C, D & E at any one time there will be one (1) lane available for motorists on both bounds.



MAP 2 (b) : INTERMITTENT LANE CLOSURES BY STAGES ALONG JALAN KUALA SELANGOR (KM48) (KEPONG-BOUND AND SUNGAI BULOH-BOUND)

3. LANJUTAN PENUTUPAN LORONG KANAN SECARA BERKALA DI SUSUR MASUK KE LEBUHRAYA BARU PANTAI (ARAH UTARA)

Tarikh	09 Julai 2018 – 31 Julai 2018
Masa	10:00 pagi - 4:30 petang / 10:00 malam - 5:00 pagi
Jangka masa	22 hari
Sebab	Untuk menyediakan jalan keluar masuk pembinaan, pembersihan kawasan, kerja penanaman cerucuk, pengalihan utiliti dan sebarang kerja-kerja lain yang berkaitan.

Harap maklum lanjutan penutupan lorong kanan secara berkala di susur masuk ke Lebuhraya Baru Pantai (Arah Utara) dari Lebuhraya MEX akan **bermula dari 09 Julai 2018 sehingga 31 Julai 2018, 10:00 pagi – 4:30 petang dan 10:00 malam – 5:00 pagi.**

Semasa penutupan lorong dilaksanakan, pengguna trafik masih boleh menggunakan lorong kiri yang sediada untuk menuju ke Lebuhraya Baru Pantai. Penutupan lorong ini adalah sepanjang 400 meter dan pengawal bendera akan mengawal trafik dengan menggunakan kaedah 'Berhenti dan Jalan' (seperti yang ditunjukkan dalam anak panah **HIJAU** dalam peta).

Sila rujuk peta di bawah untuk maklumat lanjut.

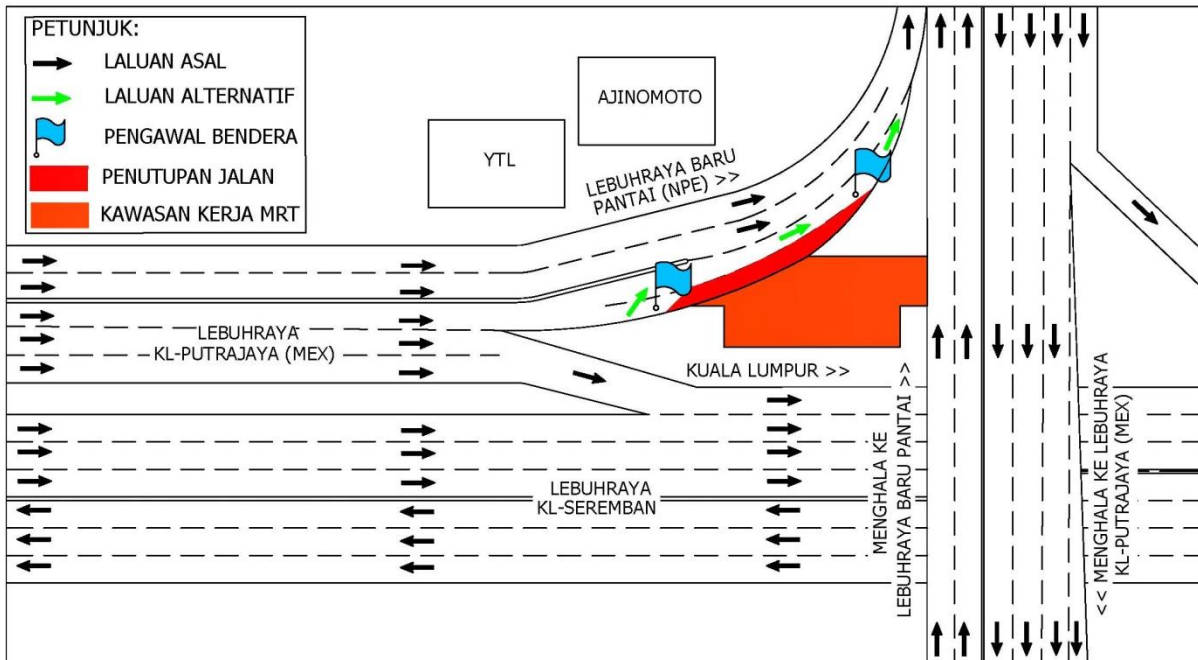
.....

3. CONTINUATION OF RIGHT LANE CLOSURE TOWARDS THE SLIP ROAD TO NEW PANTAI EXPRESSWAY - NPE (NORTH-BOUND)

Date	09 July 2018 – 31 July 2018
Time	10:00am – 4:30pm / 10:00pm – 5:00am
Duration	22 days
Reason	To facilitate access in and out of construction site, land clearing, bored piling, sheet piling, utilities relocation and any other related works for MRT construction

There will be continuation of right lane closure towards the slip road to New Pantai Expressway - NPE (North-bound) from MEX Highway starting from **09 July 2018 until 31 July 2018, 10:00am – 4:30pm and 10:00pm – 5:00am, intermittently.**

During this closure, the left lane will be made available for motorists heading to NPE. The closure is for a stretch of 400 metres and flagmen will be placed at the both end using 'STOP' and 'GO' traffic flow method (as per the **GREEN** arrows in appended map).



MAP 3 : CONTINUATION OF RIGHT LANE CLOSURE TOWARDS THE SLIP ROAD TO NEW PANTAI EXPRESSWAY - NPE (NORTH-BOUND)

For media enquiries, please contact:

Mohd Sofie Hassan (Item 1-2)	Tel: +6019 228 3004	sofie@sunway.com.my
Anizam bin Ali (Item 3)	Tel: +6016 322 1486	anizam.ali@wct.my
Leanne Ann Susau (item 1-3)	Tel: +603 7493 3832	leanne@mgjv-kvmrt.com.my

MMC GAMUDA KVMRT (PDP SSP) SDN BHD (1117100-V)
 Block A, Level 17, Menara Mustapha Kamal, PJ Trade Centre
 No 8, Jalan PJU 8/8A, Bandar Damansara Perdana, 47820 Petaling Jaya
 Selangor Darul Ehsan, Malaysia
 T: +603-7494 2222 F: +603-7727 0222 www.mymrt.com.my